# PC 3 : PLAN EN COUPE DU TERRAIN

**Voir documents joints :**

**PC 3 : PLANS EN COUPE**

Objet :

# PROJET DE PARC AGRIVOLTAÏQUE AU SOL

## PC 3 - PLAN EN COUPE

Etat projeté

1/500ème

* Coupe AA'
* Coupe BB'
* Coupe CC'
* Coupe DD'

Document : Permis de construire

| Localisation : | Références cadastrales : |
|---|---|
| Site "Le Batut"<br>46200 LACHAPELLE-AUZAC | Section 0C<br>Numéros 422p, 423, 424p, 426, 427, 428, 430, 913p |
| **Maître d'Ouvrage :** | **Architecte :** |
| EKF Parc Solaire Le Batut<br><br>19 Chemin de la Loge<br>Hôtel d'entreprises du Ramier<br>31400 TOULOUSE | Cyrille BONNET<br>Architecte DPLG Urbaniste<br>8, rue d'Athènes<br>12000 RODEZ<br>Courriel : cyrille.bonnet@hotmail.com<br>Tél : 05.65.73.12.76<br><br>Inscrit au Tableau de l'Ordre des Architectes<br>N° National : 076916<br>N° Régional : 01575<br>SIRET 52502735500029 |

Les niveaux du terrain naturel sont inchangés.

Niveau 0.00 :
Niveau de plancher à l'entrée Nord-Est du site
Portail intérieur - Altimétrie = 298,13m

TN = Terrain Naturel

## PC 3 - COUPE AA' - 1/500ème

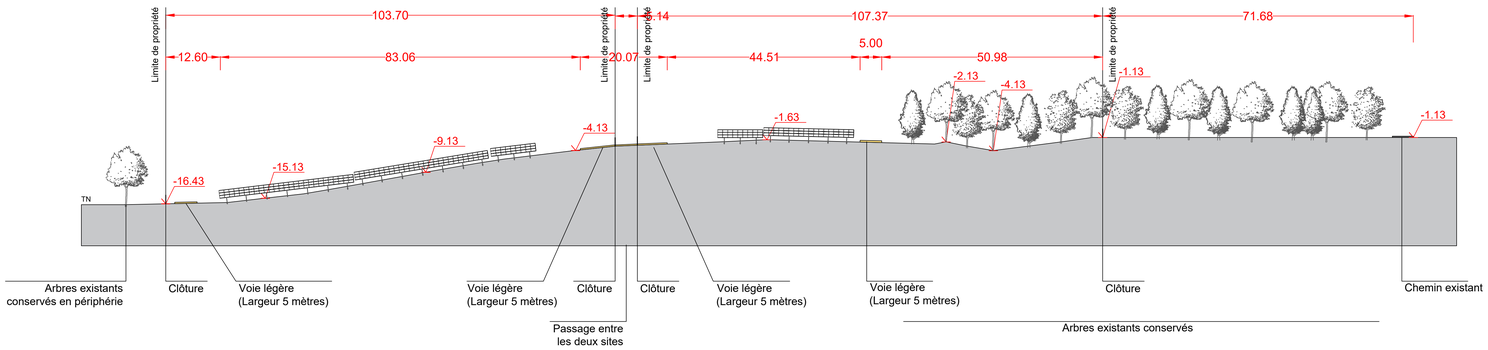


## PC 3 - COUPE BB' - 1/500ème

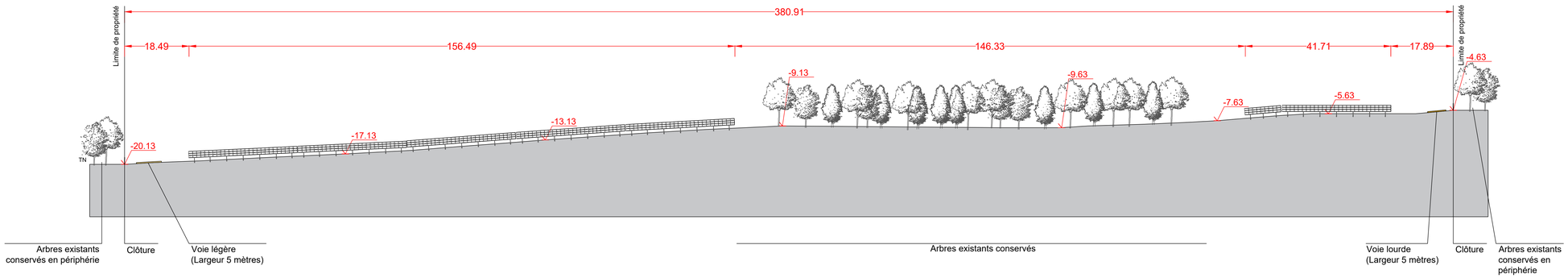


## PC 3 - COUPE CC' - 1/500ème

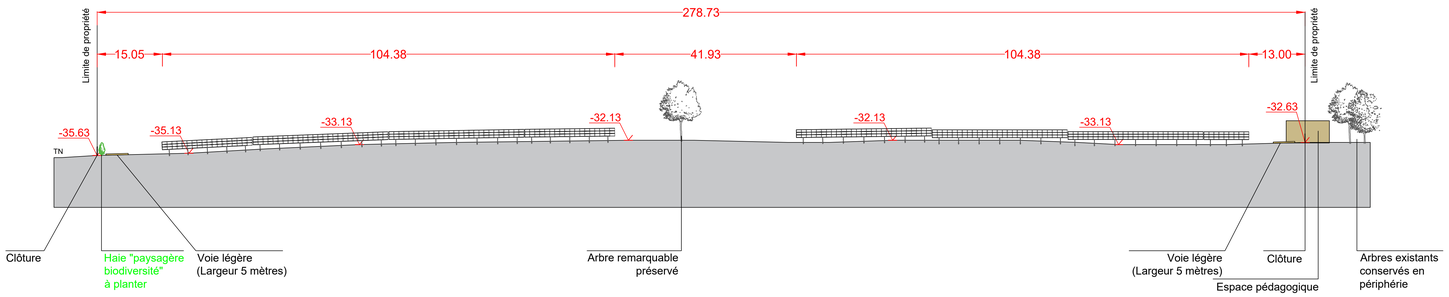


## PC 3 - COUPE DD' (SUITE) - 1/500ème

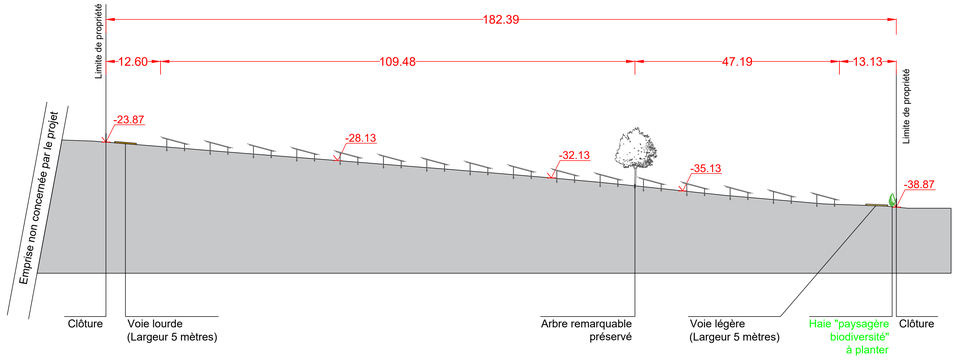

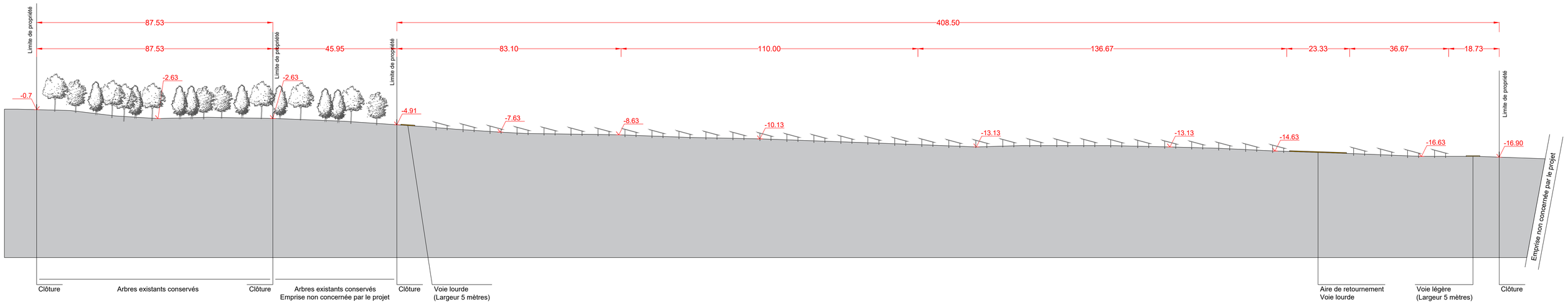
## PC 3 - COUPE DD' - 1/500ème