



PREFECTURE DU LOT

EXTRAITS CARTOGRAPHIQUES

du
Dossier communal d'information
sur les risques naturels et technologiques
à destination des acquéreurs et des locataires de biens immobiliers

SAINT LAURENT LES TOURS

Les extraits cartographiques ci-joints ont été élaborés à partir des études mouvements de terrain entre
Carennac et Saint Céré réalisées dans le cadre du PPR Mouvements de Terrain
Prescrit le 16 mai 2012






Échelle: 1:20 000

Cartographie simplifiée des Phénomènes

1

(Tassements par retrait/gonflement des argiles,
Affaissements de cavités et chutes de blocs)

-  Tassement
-  Affaissement
-  Eboulement / Chutes de blocs







Cartographie simplifiée des Phénomènes

2

(Glissements de terrain et coulée de boue)



Échelle: 1:20 000

-  Glissement
-  Coulée de boue

