



PREFECTURE DU LOT

EXTRAITS CARTOGRAPHIQUES

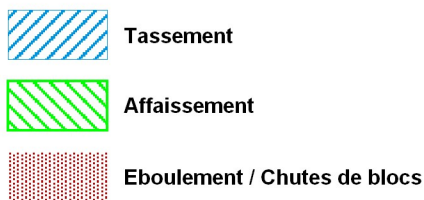
du
Dossier communal d'information
sur les risques naturels et technologiques
à destination des acquéreurs et des locataires de biens immobiliers

SAINT JEAN LESPINASSE

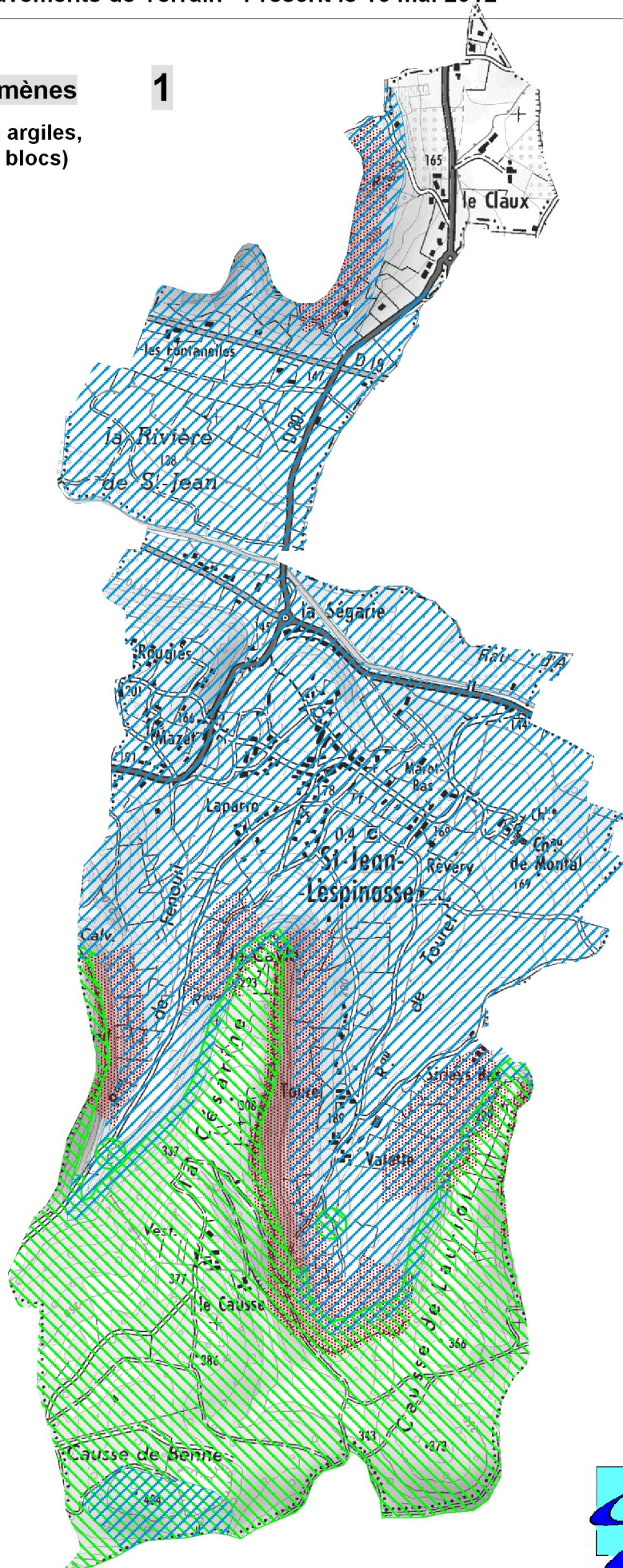
Les extraits cartographiques ci-joints ont été élaborés à partir des études mouvements de terrain entre
Carennac et Saint Céré réalisées dans le cadre du PPR Mouvements de Terrain
Prescrit le 16 mai 2012

Cartographie simplifiée des Phénomènes

(Tassements par retrait/gonflement des argiles,
Affaissements de cavités et chutes de blocs)



1

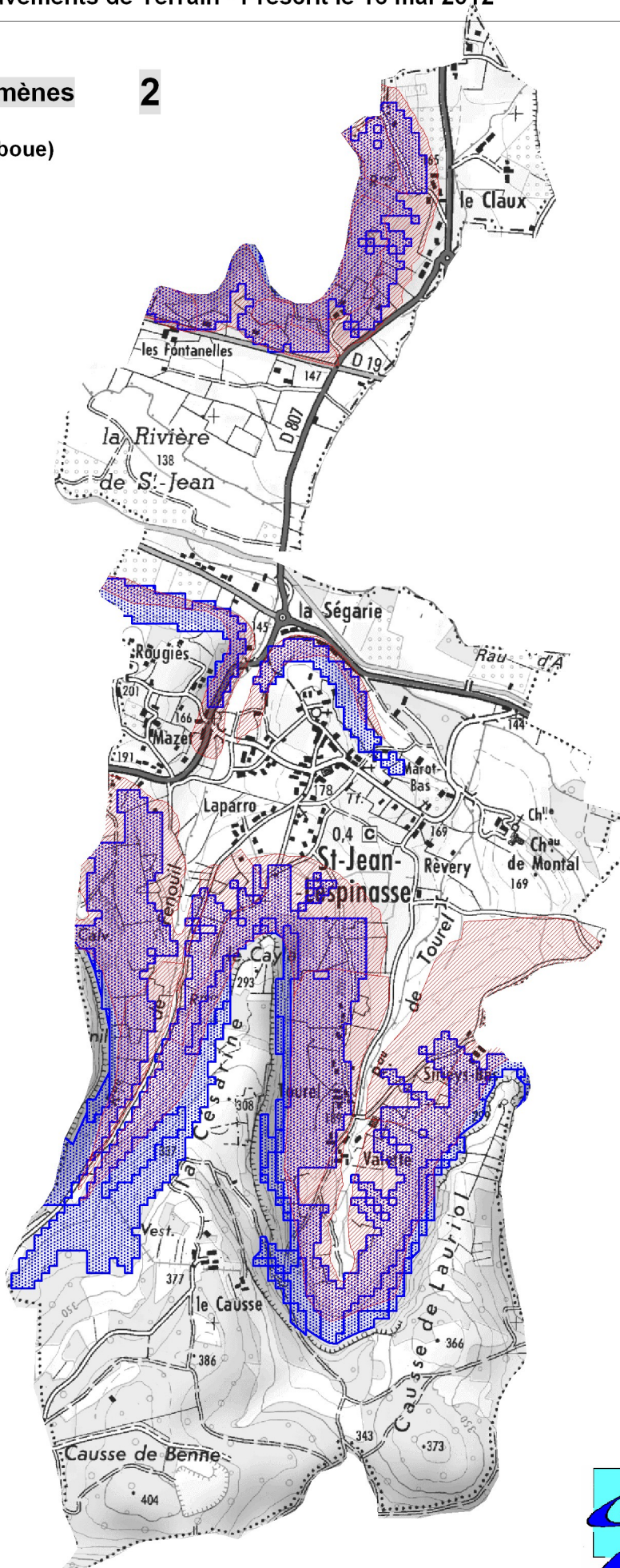
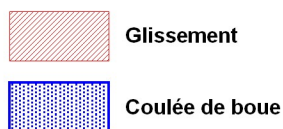


Échelle: 1:20 000

Cartographie simplifiée des Phénomènes

2

(Glissements de terrain et coulée de boue)



Échelle: 1:20 000