



PREFECTURE DU LOT

# EXTRAITS CARTOGRAPHIQUES

du  
Dossier communal d'information  
sur les risques naturels et technologiques  
à destination des acquéreurs et des locataires de biens immobiliers

---

## AUTOIRE

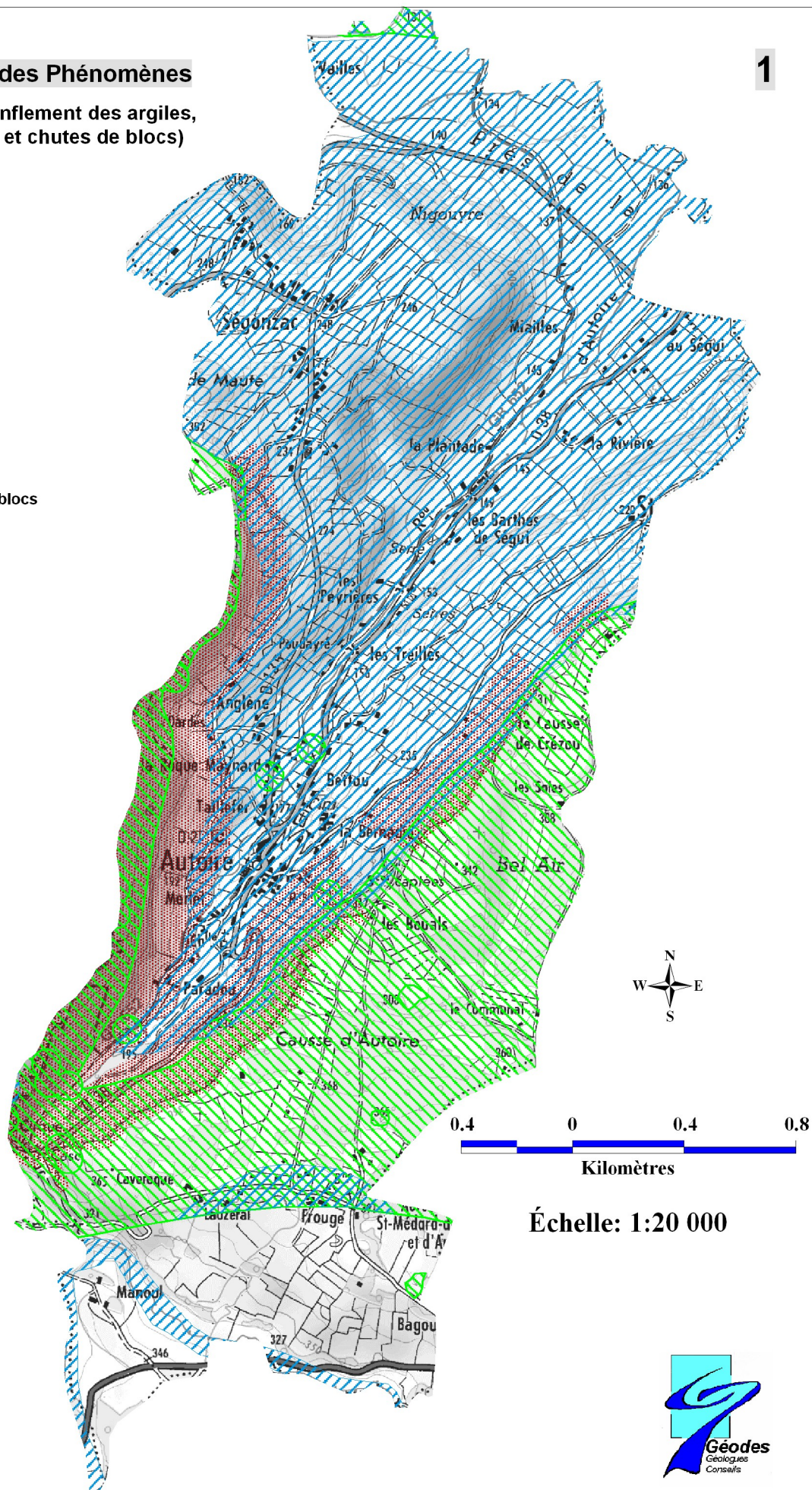
---

Les extraits cartographiques ci-joints ont été élaborés à partir des études mouvements de terrain entre  
Carennac et Saint Céré réalisées dans le cadre du PPR Mouvements de Terrain  
Prescrit le 16 mai 2012

## Cartographie simplifiée des Phénomènes

(Tassements par retrait/gonflement des argiles,  
Affaissements de cavités et chutes de blocs)

-  Tassement
-  Affaissement
-  Eboulement / Chutes de blocs







## Cartographie simplifiée des Phénomènes

(Glissements de terrain et coulée de boue)

2

-  Glissement
-  Coulée de boue

