


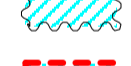



















Commune de CAJARC

Aménagement du plan d'eau

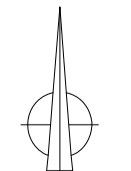

 DIRECTION
 DÉPARTEMENTALE
 DES TERRITOIRES DE LOT

	ZONE n°1- Interdiction à toute navigation sauf aux besoins EDF ou aux services de secours
	ZONE n°2- Réserve aux embarcations en transit (limité à 5km/h)
	ZONE n°3- Réserve au ski nautique sur environ 1250 m (limité à 70km/h)
	ZONE n°4- Réserve aux engins nautique à moteur sur 280 m (jet ski - limité à 70km/h)
	ZONE n°4bis- Bande de rive de 10m de largeur (limitée à 5 km/h)
	ZONE n°5- Réserve à la pêche largeur 15 m excepté sur la partie amont ou la zone présente une largeur de 20 m sur 100 m (la navigation à moteur est interdite)
	ZONE n°6- Réserve Ski Nautique de compétition (limité à 70 km/h)

	A1- Interdiction de passer		E17 - Parcours de ski nautique
	A - Baignade interdite		E6 - Parcours d'engins nautique à moteur (Jet ski)
	B1- Obligation de prendre la direction donnée par la flèche		E22 - Mise à l'eau autorisée
	B6 - Obligation de ne pas dépasser la vitesse indiquée		Bouées fin de la navigation
	B2.b - Obligation de se diriger vers le côté du chenal à tribord		Bouée jaune Ø 40
	Accès stade nautique		Bouées Verte et rouge Ø 80


 S.E.F.E.
 Police de l'eau
 DPF
 Navigation

Modif Octobre 2019


 Echelle: 1/3 500 ème