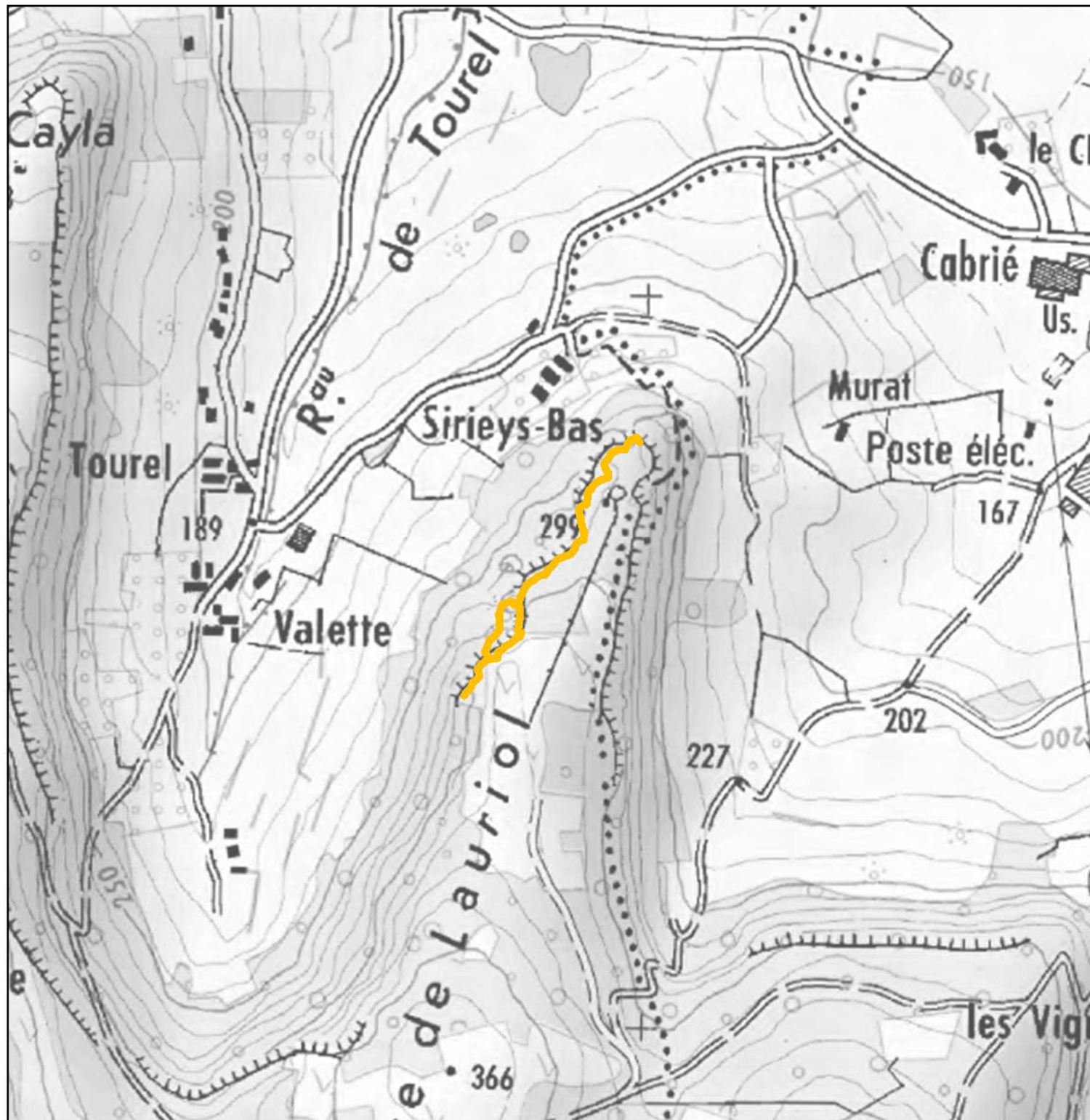


ANNEXE 2 à l'arrêté préfectoral de protection de biotope
du Faucon pèlerin et du Hibou grand duc
dans le Département du Lot

Site n° 1

Nom : Rocher de Valette

Commune : Saint-Jean-Lespinasse



PRÉFET DU LOT

Sources :
DDT/SD ONCFS/LPO LOT/SNL/
Département/PNRCQ

Fonds :
© IGN - SCAN25 © - 2014

0 100 200
Mètres

Echelle: 1/7 500

— Linéaire protégé

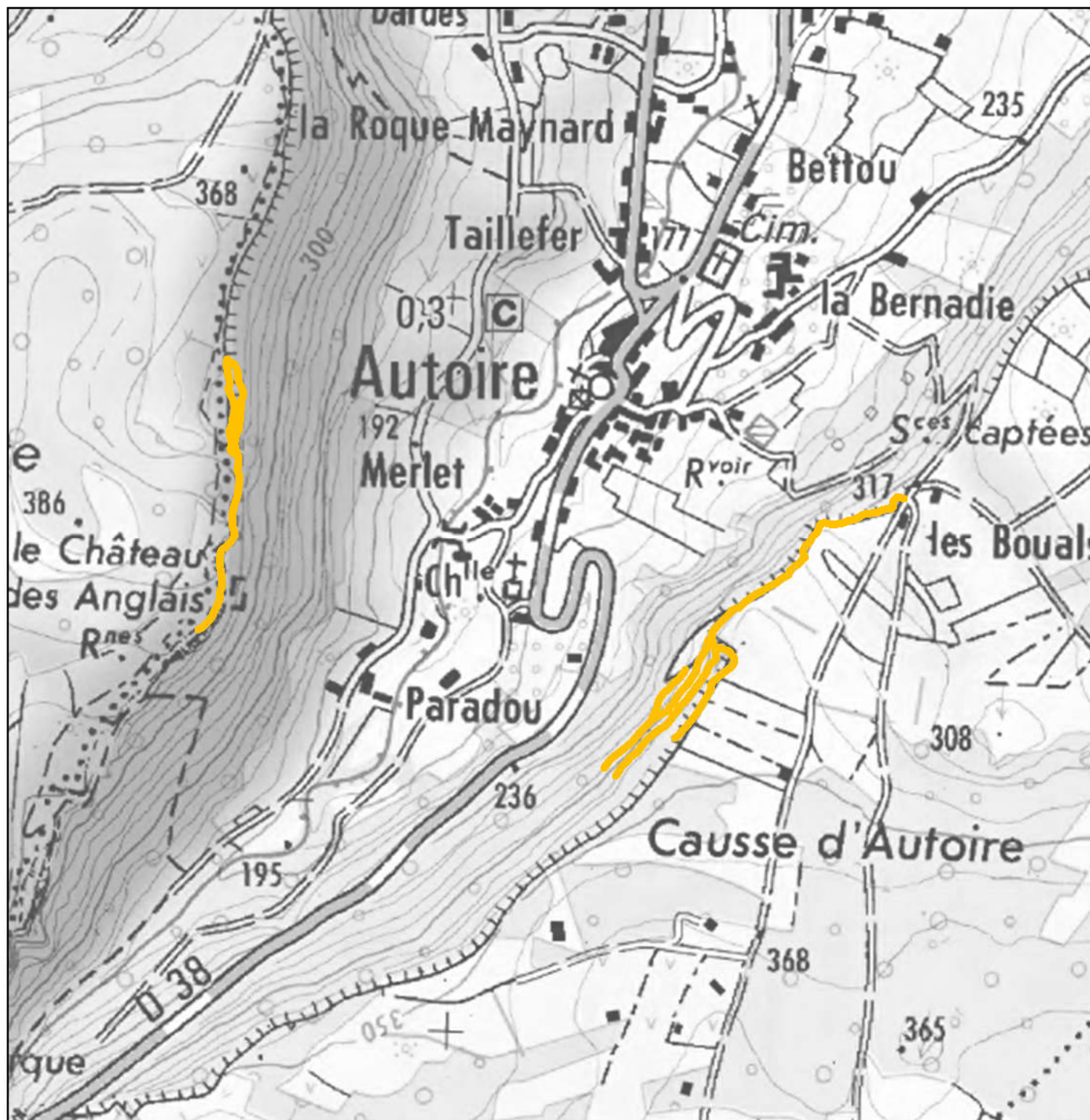


ANNEXE 2 à l'arrêté préfectoral de protection de biotope
du Faucon pèlerin et du Hibou grand duc
dans le Département du Lot

Site n° 2

Nom : Falaises d'Autoire

Commune : Autoire / Loubressac



Sources :
DDT/SD ONCFS/LPO LOT/SNL/
Département/PNRCQ

Fonds :
© IGN - SCAN25 © - 2014

0 100 200
Mètres

Echelle : 1 / 7 500

— Linéaire protégé

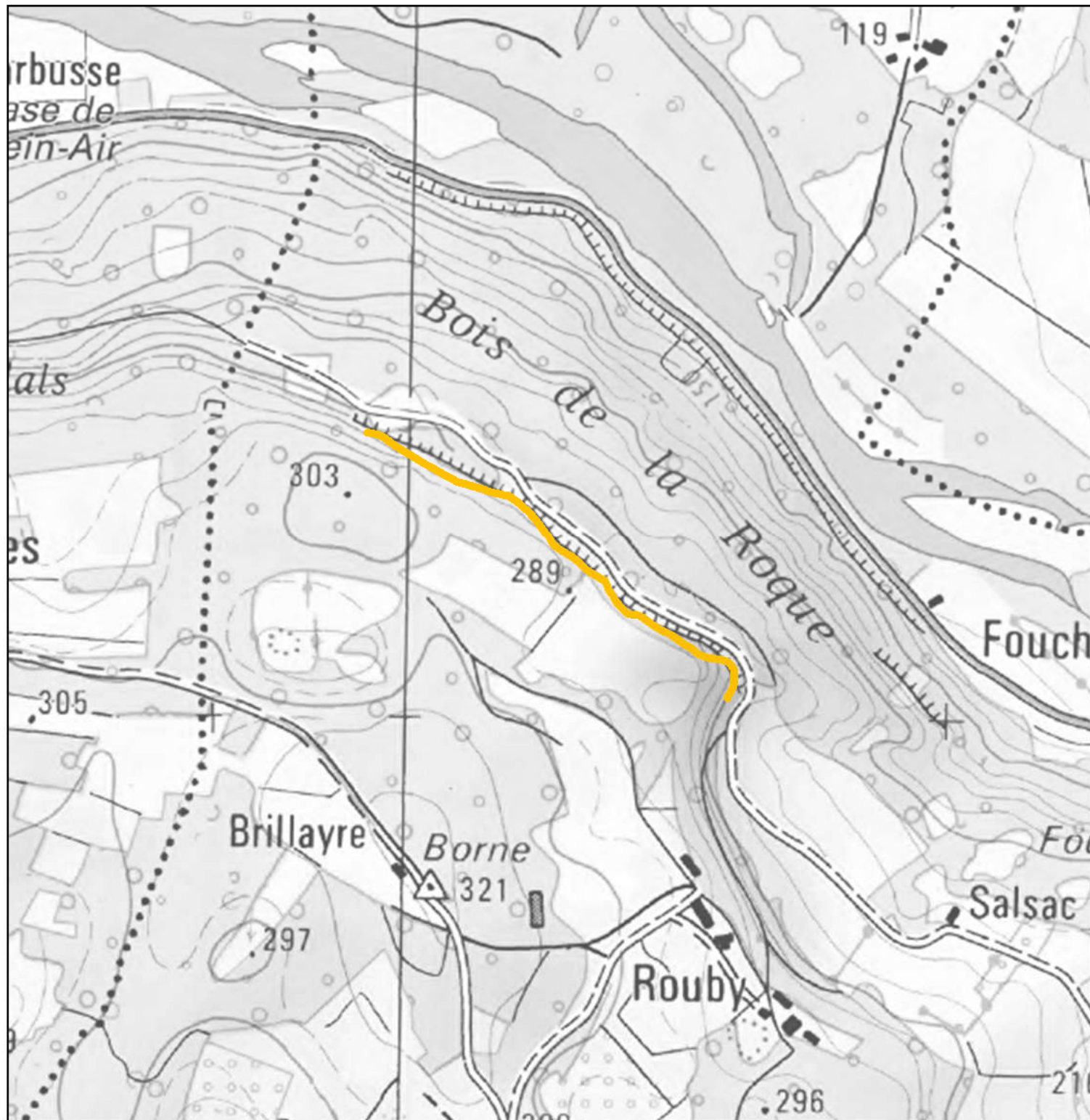


ANNEXE 2 à l'arrêté préfectoral de protection de biotope
du Faucon pèlerin et du Hibou grand duc
dans le Département du Lot

Site n° 3

Nom : Bois de la Roque

Commune : Carennac



PRÉFET DU LOT

Sources :
DDT/SD ONCFS/LPO LOT/SNL/
Département/PNRCQ

Fonds :
© IGN - SCAN25 © - 2014

0 100 200
Mètres

Echelle: 1/7 500

— Linéaire protégé

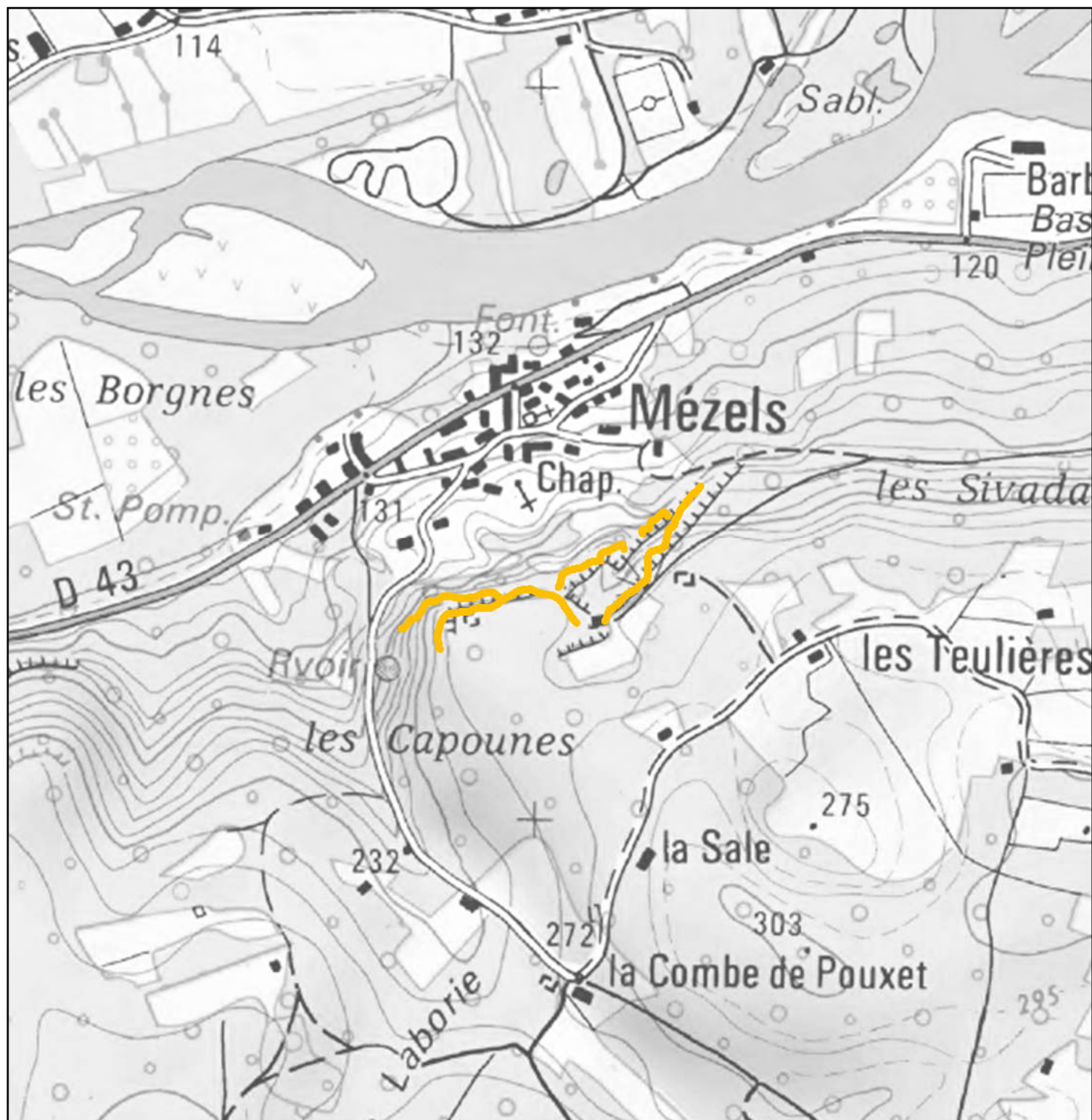


ANNEXE 2 à l'arrêté préfectoral de protection de biotope
du Faucon pèlerin et du Hibou grand duc
dans le Département du Lot

Site n° 4

Nom : Falaises de Mezels

Commune : Vayrac



PRÉFET DU LOT

Sources :
DDT/SD ONCFS/LPO LOT/SNL/
Département/PNRCQ

Fonds :
© IGN - SCAN25 © - 2014

0 100 200
Mètres

Echelle : 1/7 500

— Linéaire protégé

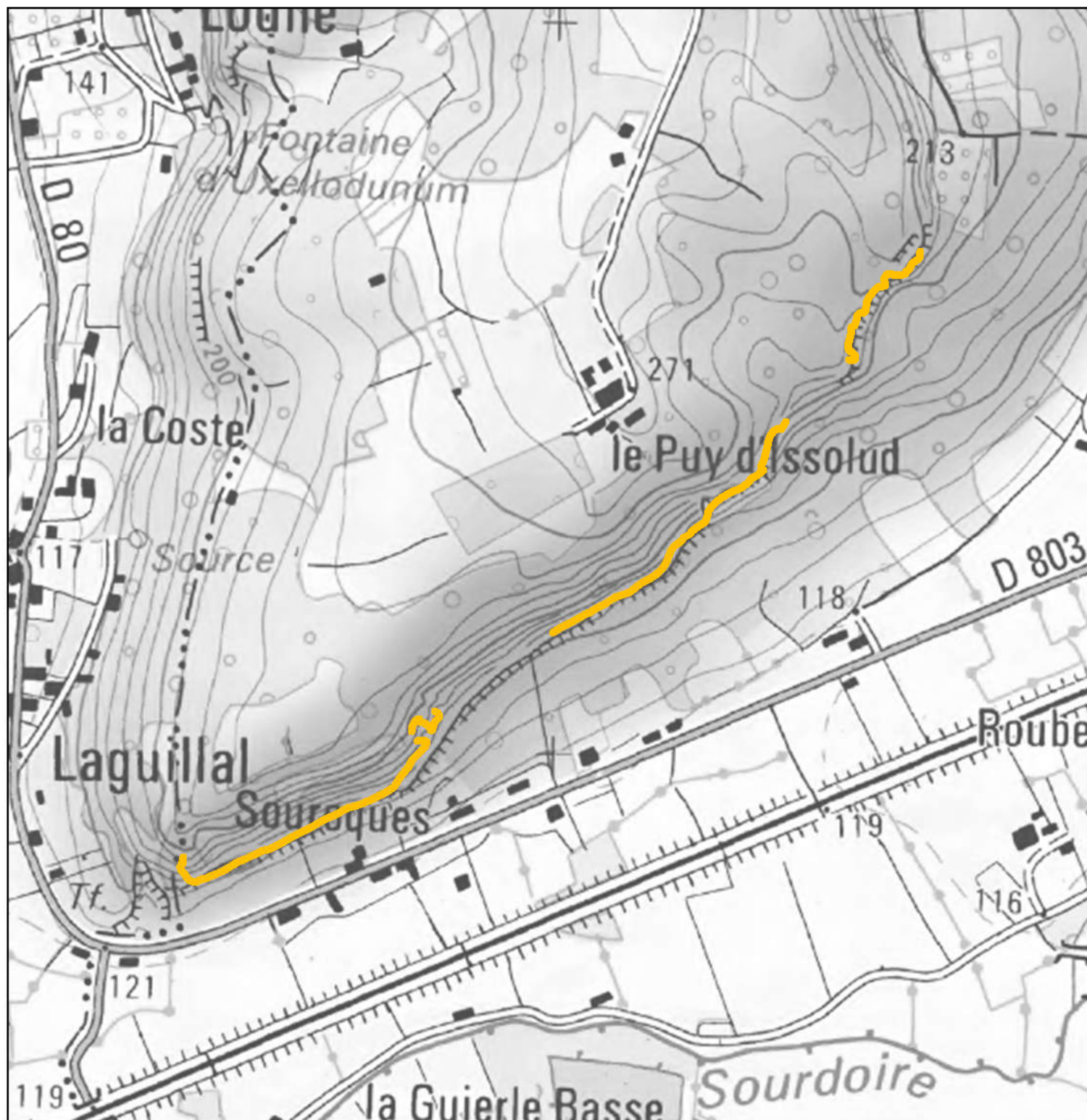


ANNEXE 2 à l'arrêté préfectoral de protection de biotope
du Faucon pèlerin et du Hibou grand duc
dans le Département du Lot

Site n° 5

Nom : Falaises du Puy d'Issolud

Commune : Vayrac



Sources :
DDT/SD ONCFS/LPO LOT/SNL/
Département/PNRCQ
Fonds :
© IGN - SCAN25 © - 2014

— Linéaire protégé

0 100 200
Mètres

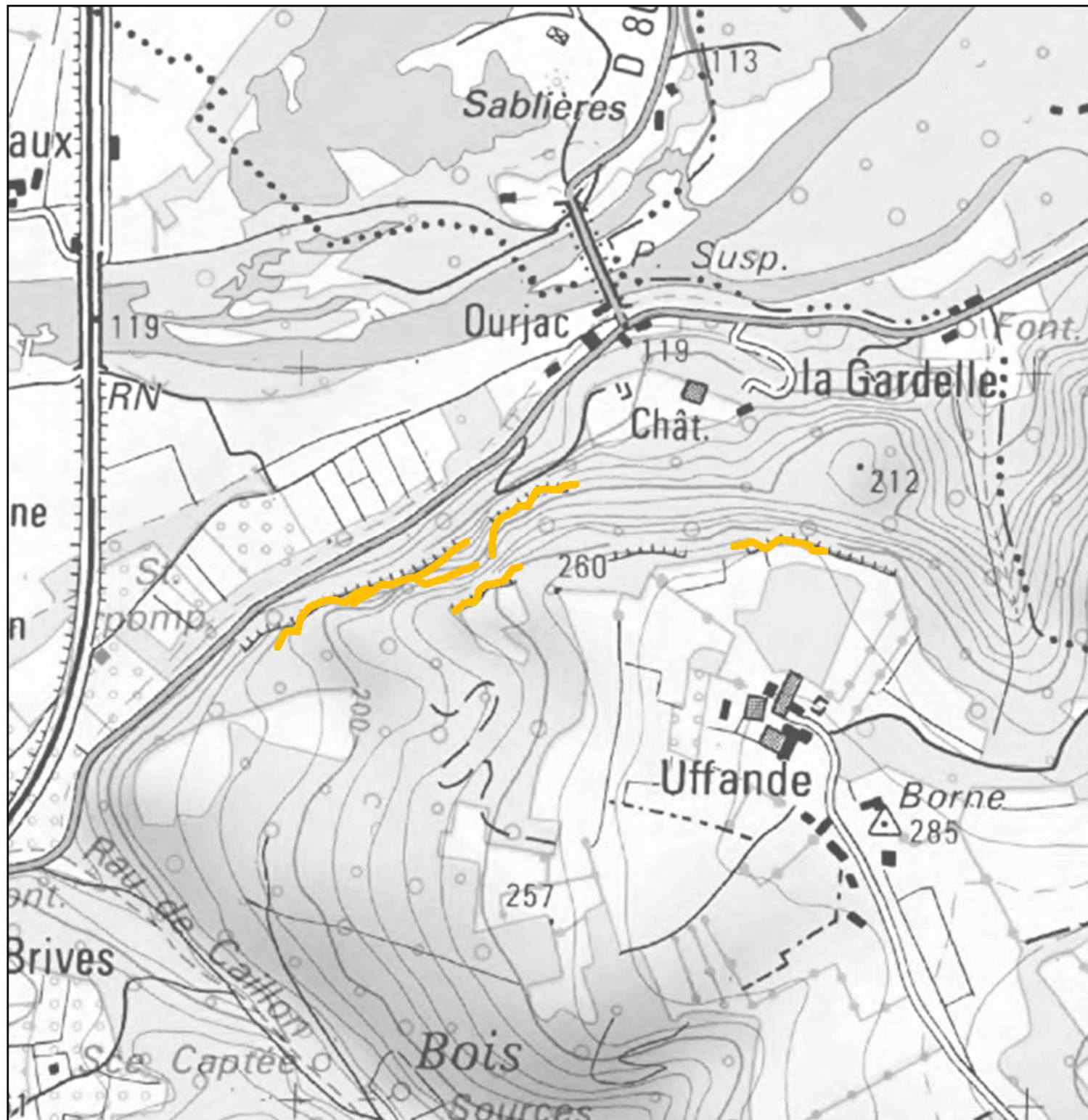
Echelle: 1/7 500

ANNEXE 2 à l'arrêté préfectoral de protection de biotope
du Faucon pèlerin et du Hibou grand duc
dans le Département du Lot

Site n° 6

Nom : Falaise d'Ourjac

Commune : Floirac



PRÉFET DU LOT

Sources :
DDT/SD ONCFS/LPO LOT/SNL/
Département/PNRCQ

Fonds :
© IGN - SCAN25 © - 2014

0 100 200
Mètres

Echelle : 1/7 500

— Linéaire protégé

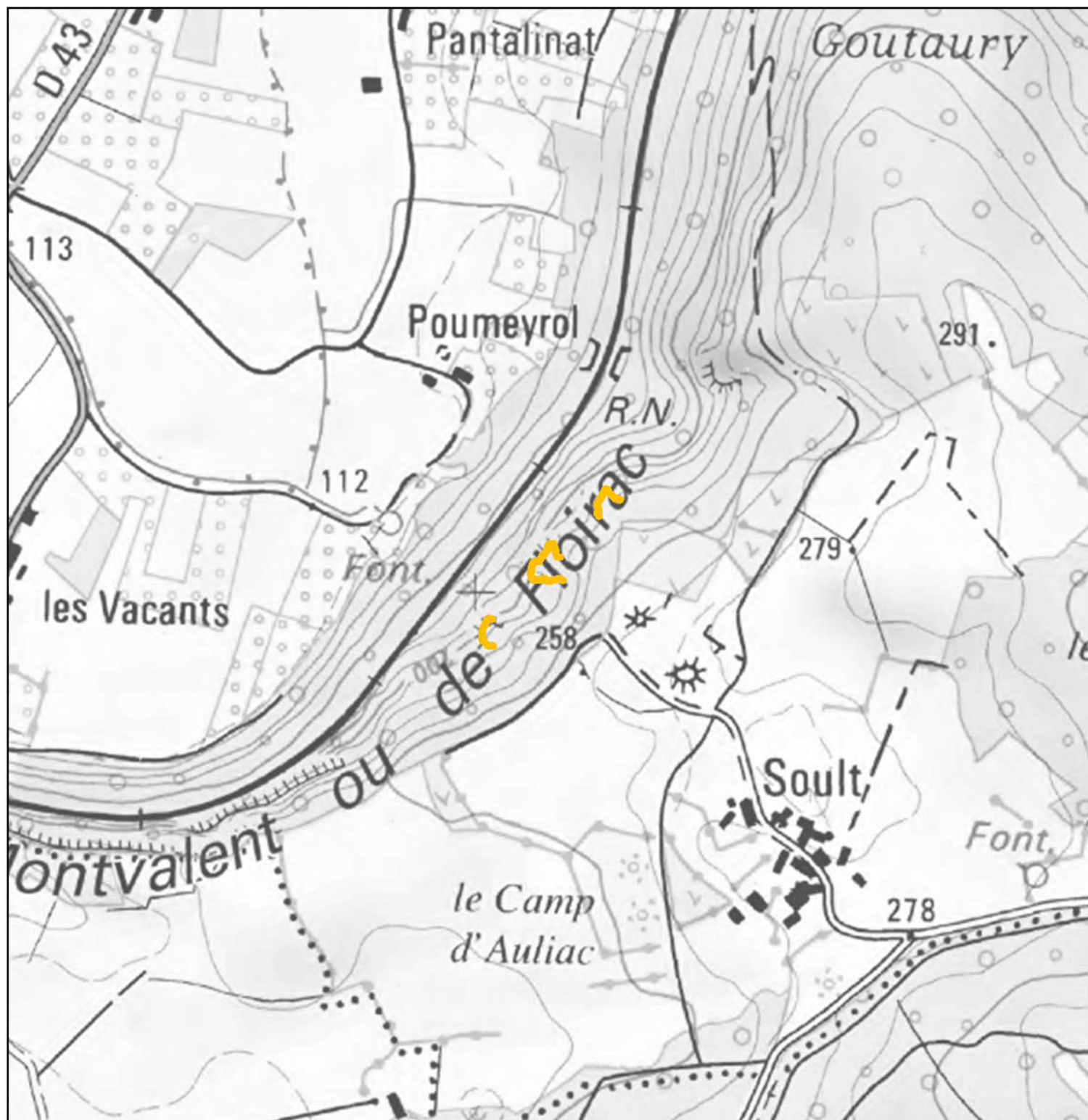


ANNEXE 2 à l'arrêté préfectoral de protection de biotope
du Faucon pèlerin et du Hibou grand duc
dans le Département du Lot

Site n° 7

Nom : Cirque de Montvalent

Commune : Floirac



PRÉFET DU LOT

Sources :
DDT/SD ONCFS/LPO LOT/SNL/
Département/PNRCQ

Fonds :
© IGN - SCAN25 © - 2014

0 100 200
Mètres

Echelle: 1/7 500

— Linéaire protégé



ANNEXE 2 à l'arrêté préfectoral de protection de biotope
du Faucon pèlerin et du Hibou grand duc
dans le Département du Lot

Site n° 8

Nom : Falaise de Mirandol

Commune : Martel



PRÉFET DU LOT

Sources :
DDT/SD ONCFS/LPO LOT/SNL/
Département/PNRCQ

Fonds :
© IGN - SCAN25 © - 2014

0 100 200
Mètres

Echelle: 1/7 500

— Linéaire protégé

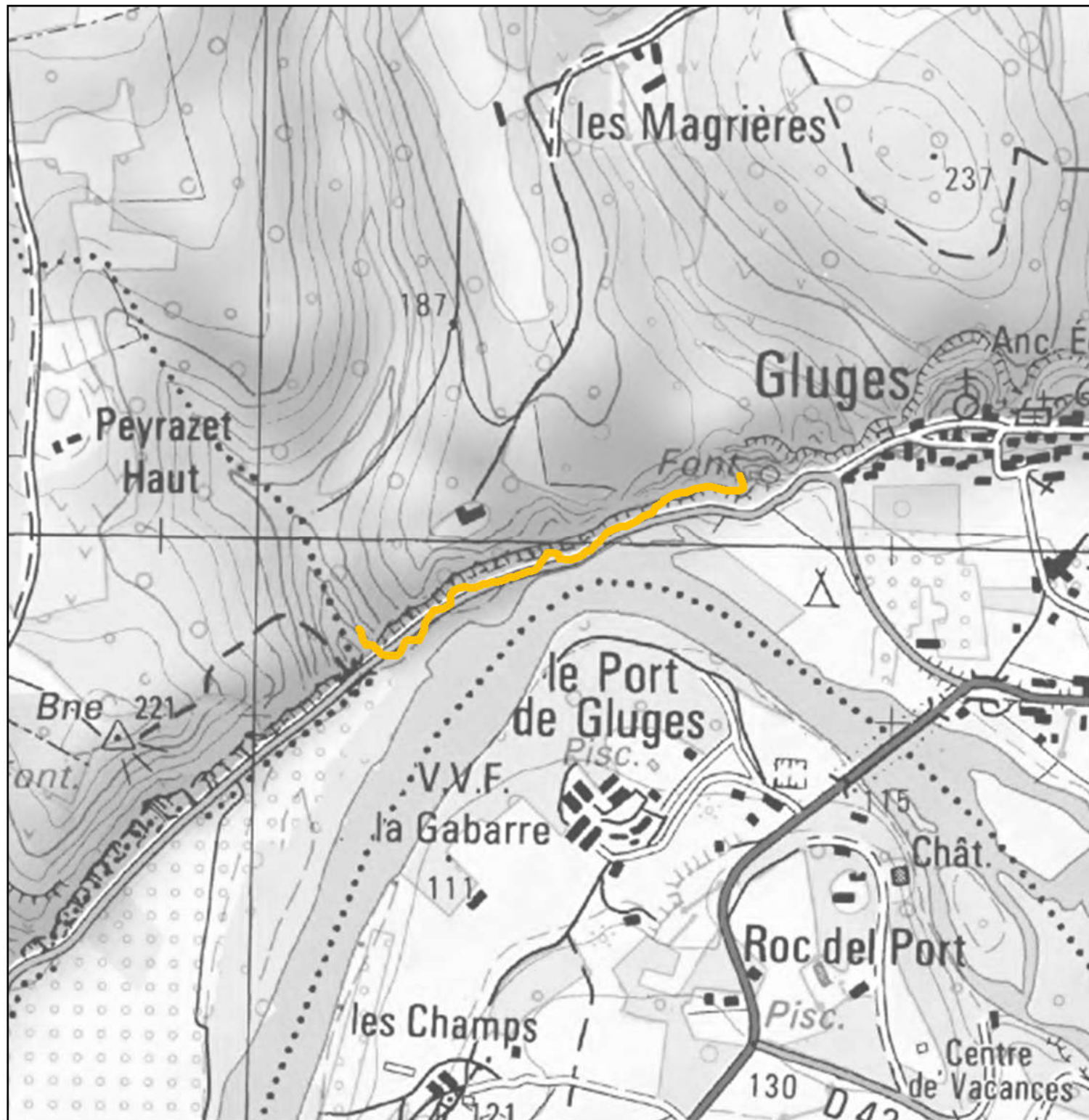


ANNEXE 2 à l'arrêté préfectoral de protection de biotope
du Faucon pèlerin et du Hibou grand duc
dans le Département du Lot

Site n° 9

Nom : Falaise de Gluges

Commune : Martel



PRÉFET DU LOT

Sources :
DDT/SD ONCFS/LPO LOT/SNL/
Département/PNRCQ

Fonds :
© IGN - SCAN25 © - 2014

0 100 200
Mètres

Echelle : 1 / 7 500

— Linéaire protégé

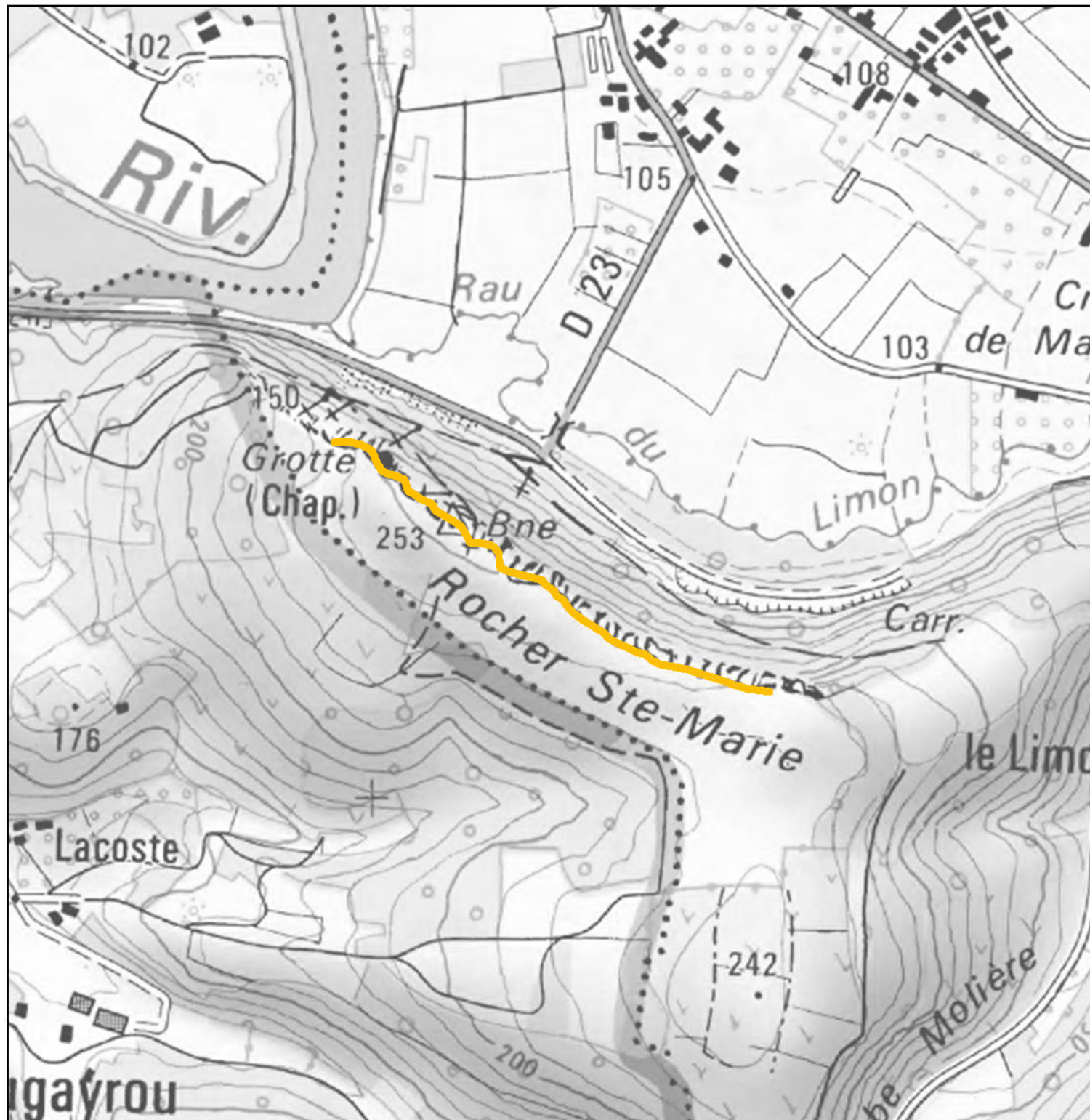


ANNEXE 2 à l'arrêté préfectoral de protection de biotope
du Faucon pèlerin et du Hibou grand duc
dans le Département du Lot

Site n° 10

Nom : Rochers Sainte Marie

Commune : Meyronne



PRÉFET DU LOT

Sources :
DDT/SD ONCFS/LPO LOT/SNL/
Département/PNRCQ
Fonds :
© IGN - SCAN25 © - 2014

0 100 200
Mètres

Echelle: 1/7 500

— Linéaire protégé

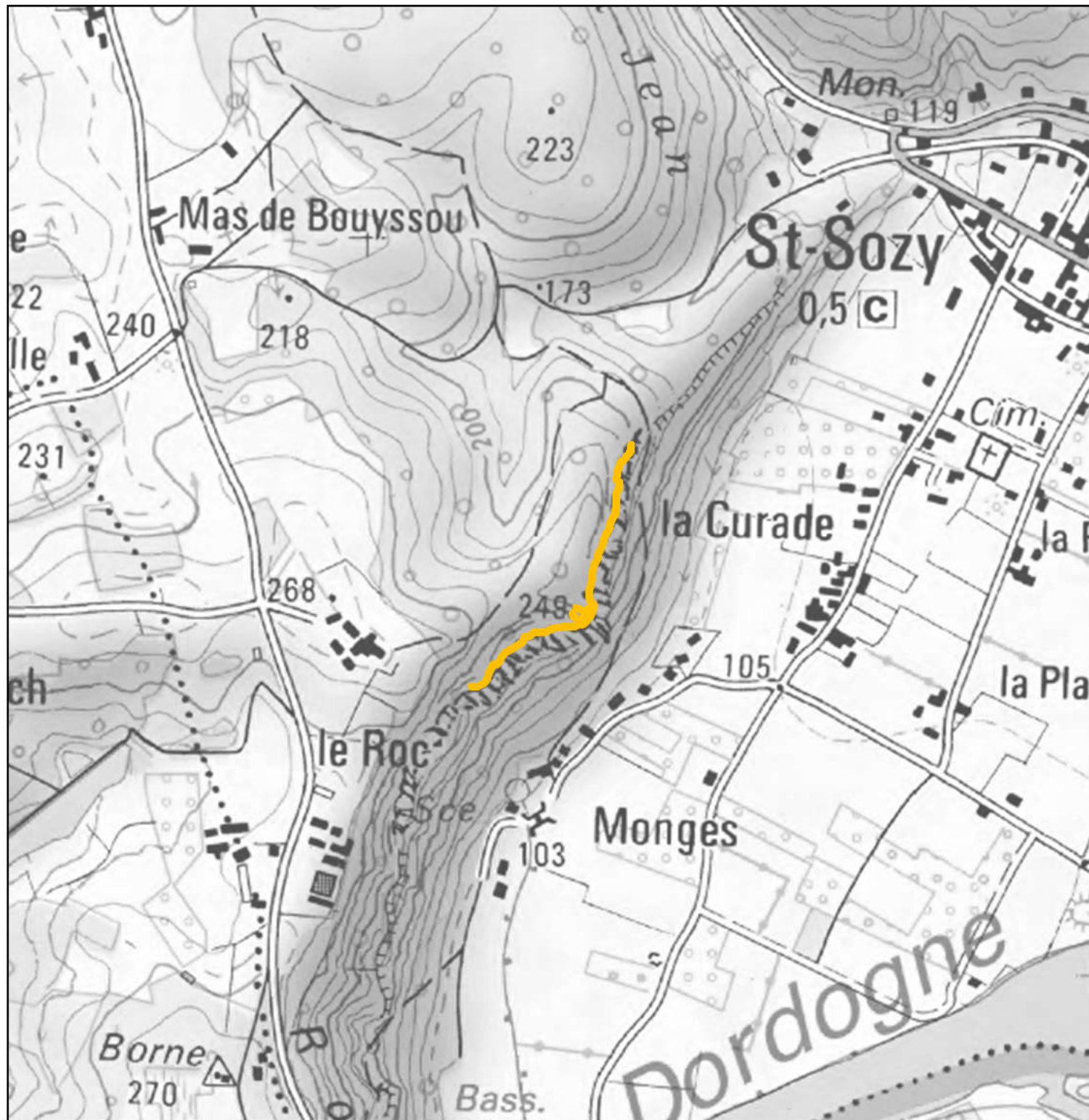


ANNEXE 2 à l'arrêté préfectoral de protection de biotope
du Faucon pèlerin et du Hibou grand duc
dans le Département du Lot

Site n° 11

Nom : Falaise des Monges

Commune : Saint-Sozy



Sources :
DDT/SD ONCFS/LPO LOT/SNL/
Département/PNRCQ
Fonds :
© IGN - SCAN25 © - 2014

0 100 200
Mètres

Echelle : 1 / 7 500

— Linéaire protégé

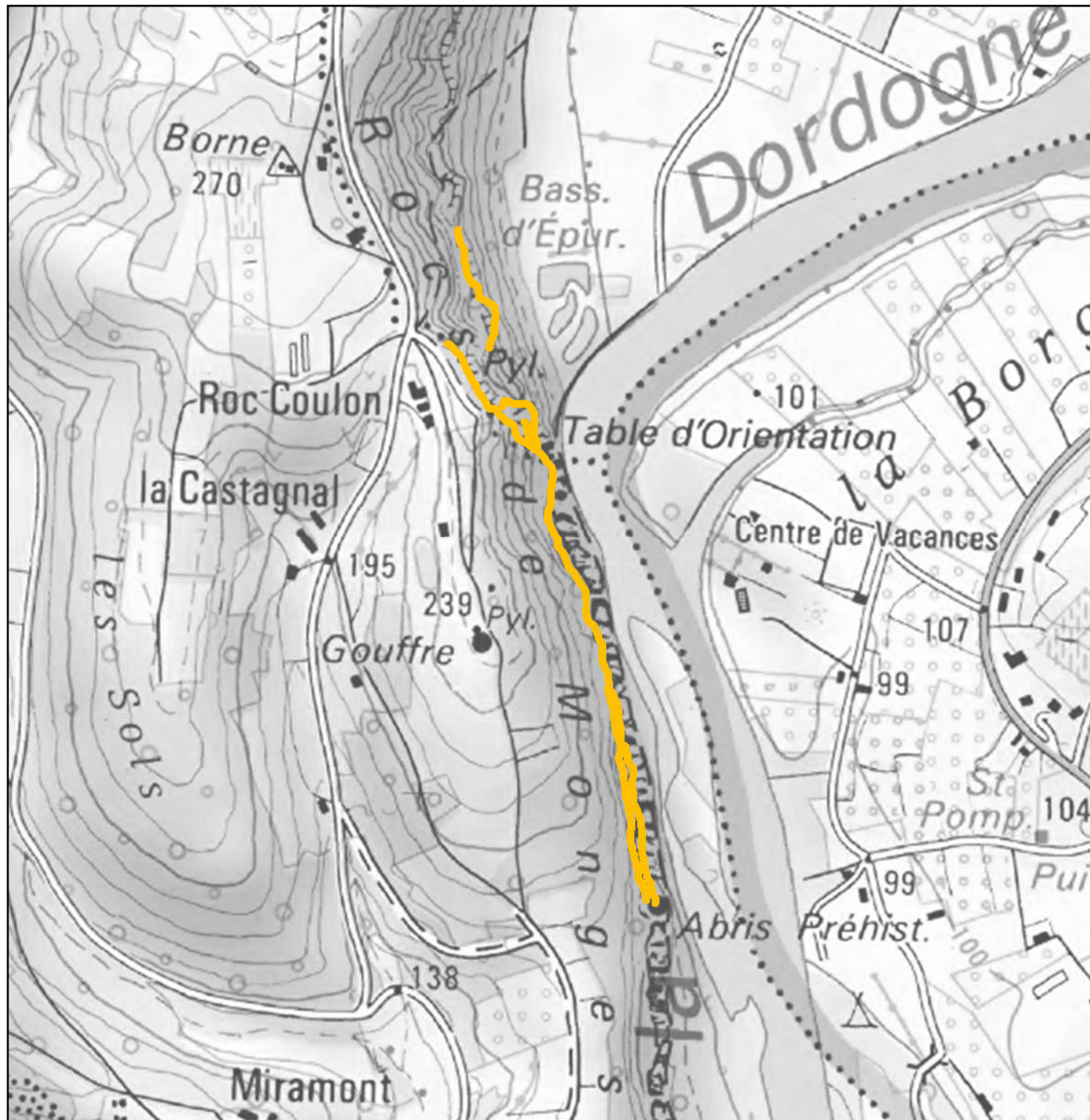


ANNEXE 2 à l'arrêté préfectoral de protection de biotope
du Faucon pèlerin et du Hibou grand duc
dans le Département du Lot

Site n° 12

Nom : Roc des Monges - Roc Coulon

Commune : Pinsac / Saint-Sozy



PRÉFET DU LOT

Sources :
DDT/SD ONCFS/LPO LOT/SNL/
Département/PNRCQ

Fonds :
© IGN - SCAN25 © - 2014

0 100 200
Mètres

Echelle: 1/7 500

— Linéaire protégé

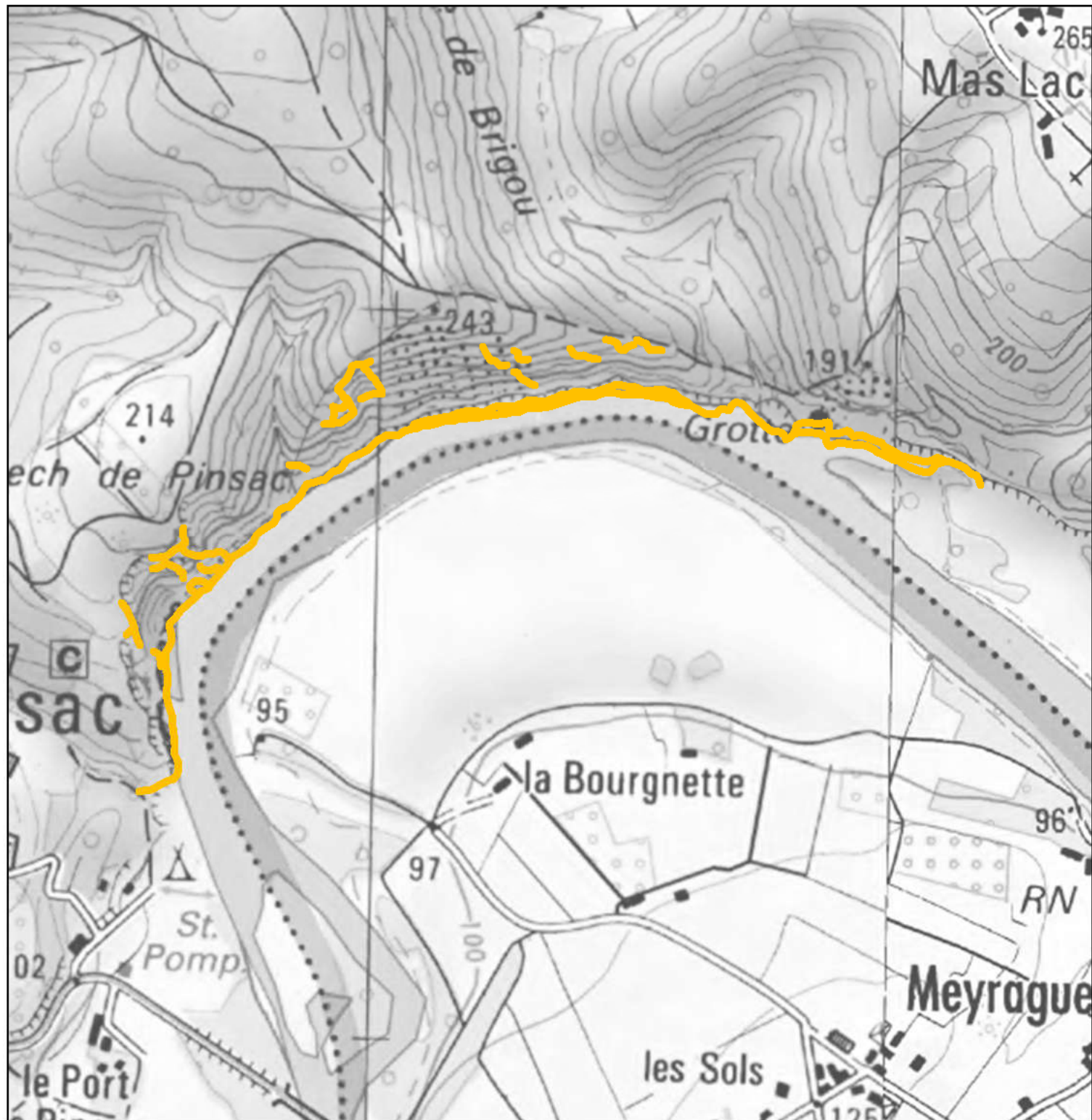


ANNEXE 2 à l'arrêté préfectoral de protection de biotope
du Faucon pèlerin et du Hibou grand duc
dans le Département du Lot

Site n° 13

Nom : Pech de Pinsac

Commune : Pinsac



PRÉFET DU LOT

Sources :
DDT/SD ONCFS/LPO LOT/SNL/
Département/PNRCQ

Fonds :
© IGN - SCAN25 © - 2014

0 100 200
Mètres

Echelle: 1/7 500

— Linéaire protégé

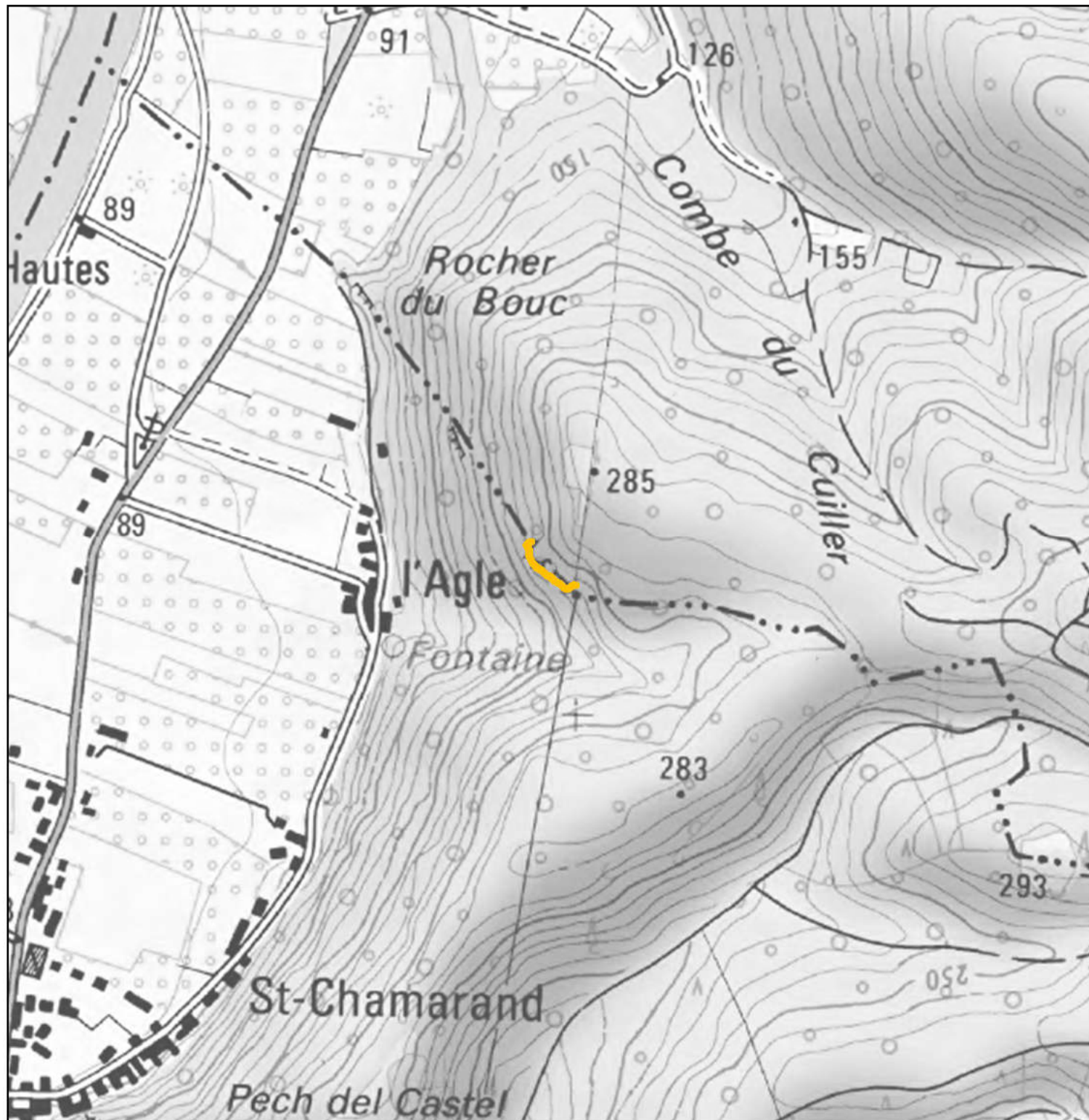


ANNEXE 2 à l'arrêté préfectoral de protection de biotope
du Faucon pèlerin et du Hibou grand duc
dans le Département du Lot

Site n° 14

Nom : Rocher de l'Agle

Commune : Le Roc / Lanzac



PRÉFET DU LOT

Sources :
DDT/SD ONCFS/LPO LOT/SNL/
Département/PNRCQ

Fonds :
© IGN - SCAN25 © - 2014

0 100 200
Mètres

Echelle : 1 / 7 500

— Linéaire protégé

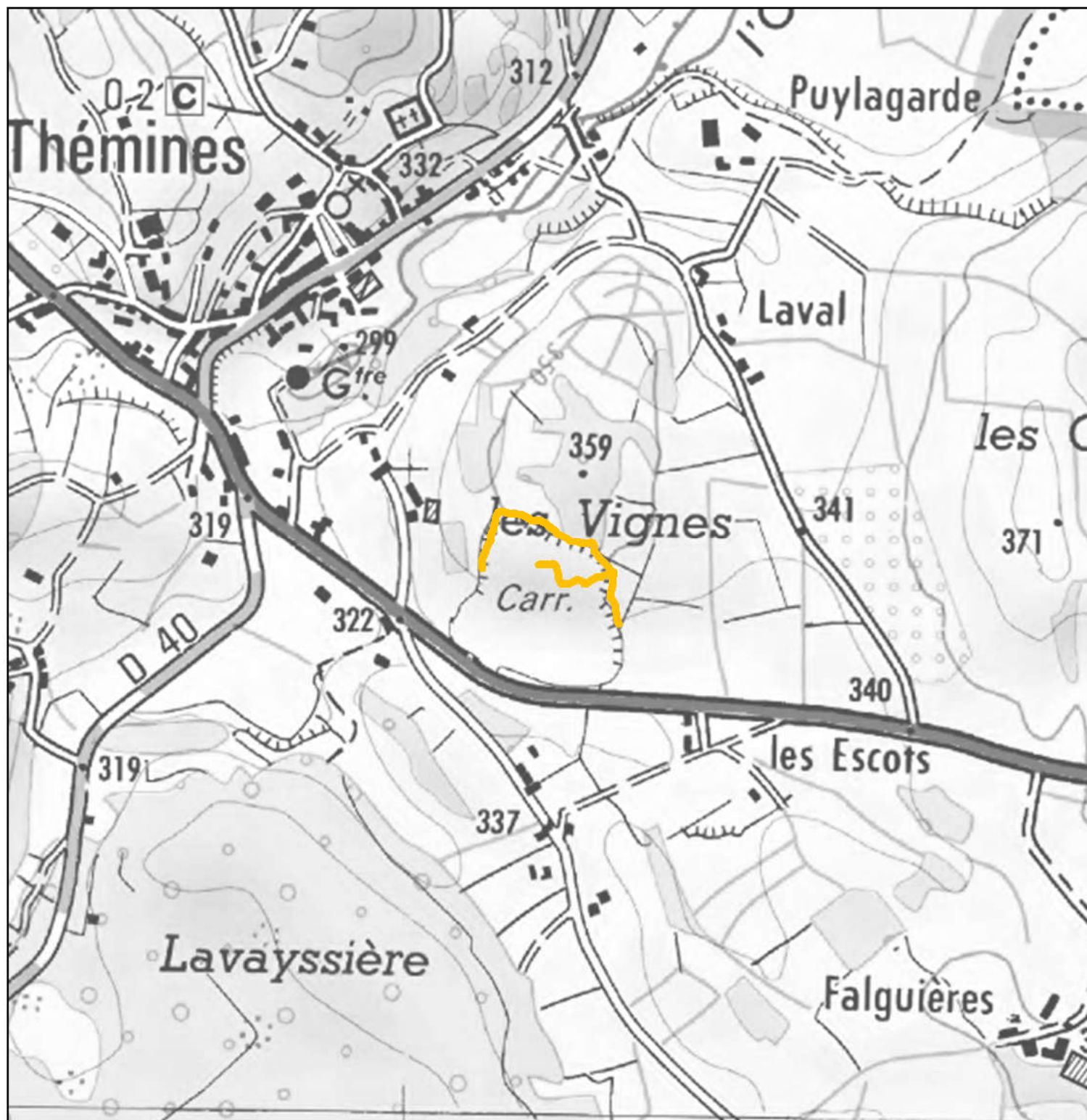


ANNEXE 2 à l'arrêté préfectoral de protection de biotope
du Faucon pèlerin et du Hibou grand duc
dans le Département du Lot

Site n° 15

Nom : Carrière des Vignes

Commune : Thémines



PRÉFET DU LOT

Sources :
DDT/SD ONCFS/LPO LOT/SNL/
Département/PNRCQ

Fonds :
© IGN - SCAN25 © - 2014

0 100 200
Mètres

Echelle: 1/7 500

— Linéaire protégé



ANNEXE 2 à l'arrêté préfectoral de protection de biotope
du Faucon pèlerin et du Hibou grand duc
dans le Département du Lot

Site n° 16

Nom : Roque Fumade - Tournefeuille

Commune : Rocamadour / Couzou



RÉPUBLIQUE FRANÇAISE

PRÉFET DU LOT

Sources :
DDT/SD ONCFS/LPO LOT/SNL/
Département/PNRCQ

Fonds :
© IGN - SCAN25 © - 2014

0 100 200
Mètres

Echelle : 1 / 7 500

— Linéaire protégé

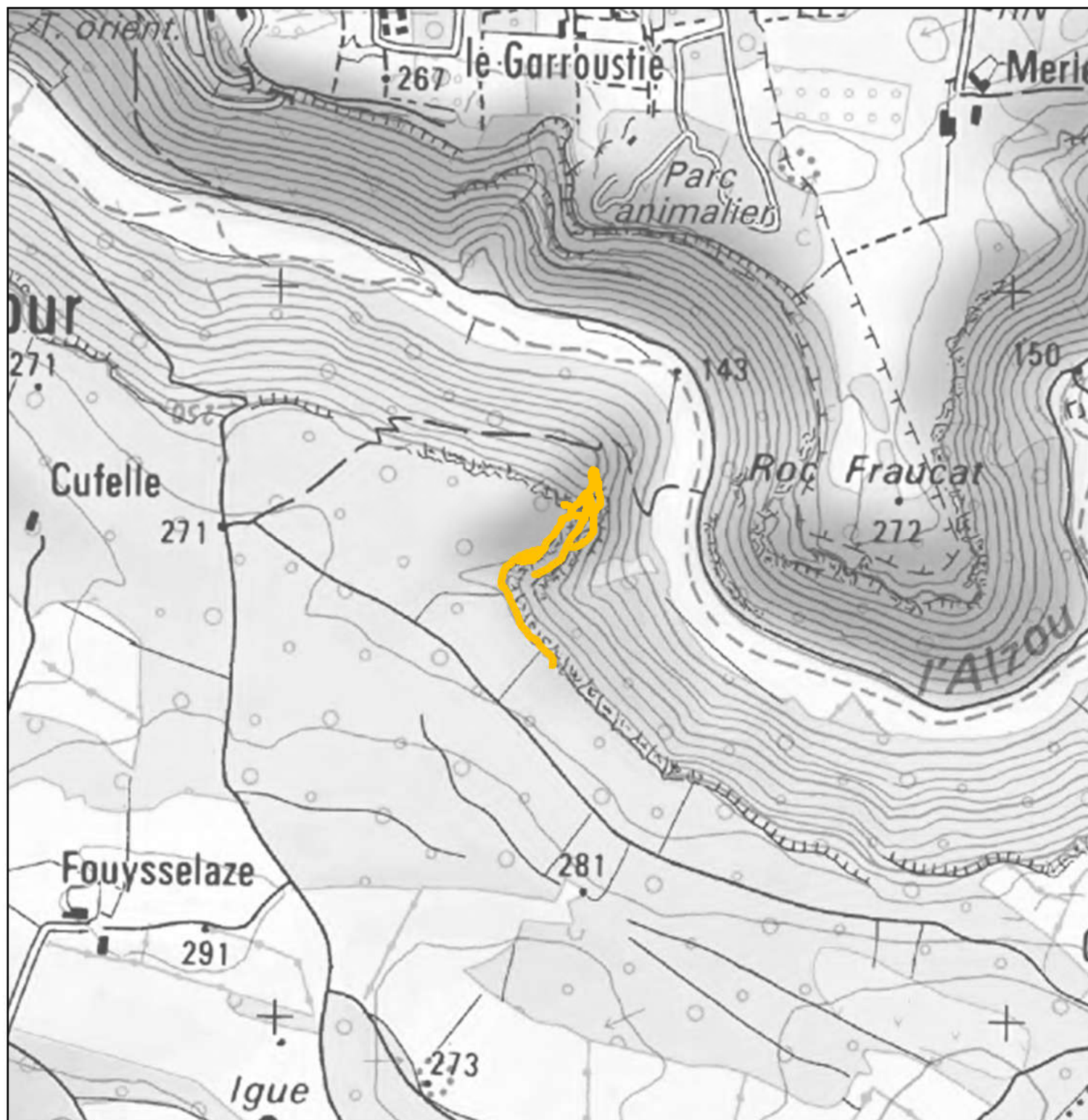


ANNEXE 2 à l'arrêté préfectoral de protection de biotope
du Faucon pèlerin et du Hibou grand duc
dans le Département du Lot

Site n° 17

Nom : Falaises de Cufelle

Commune : Rocamadour



PRÉFET DU LOT

Sources :
DDT/SD ONCFS/LPO LOT/SNL/
Département/PNRCQ

Fonds :
© IGN - SCAN25 © - 2014

0 100 200
Mètres

Echelle: 1/7 500

— Linéaire protégé

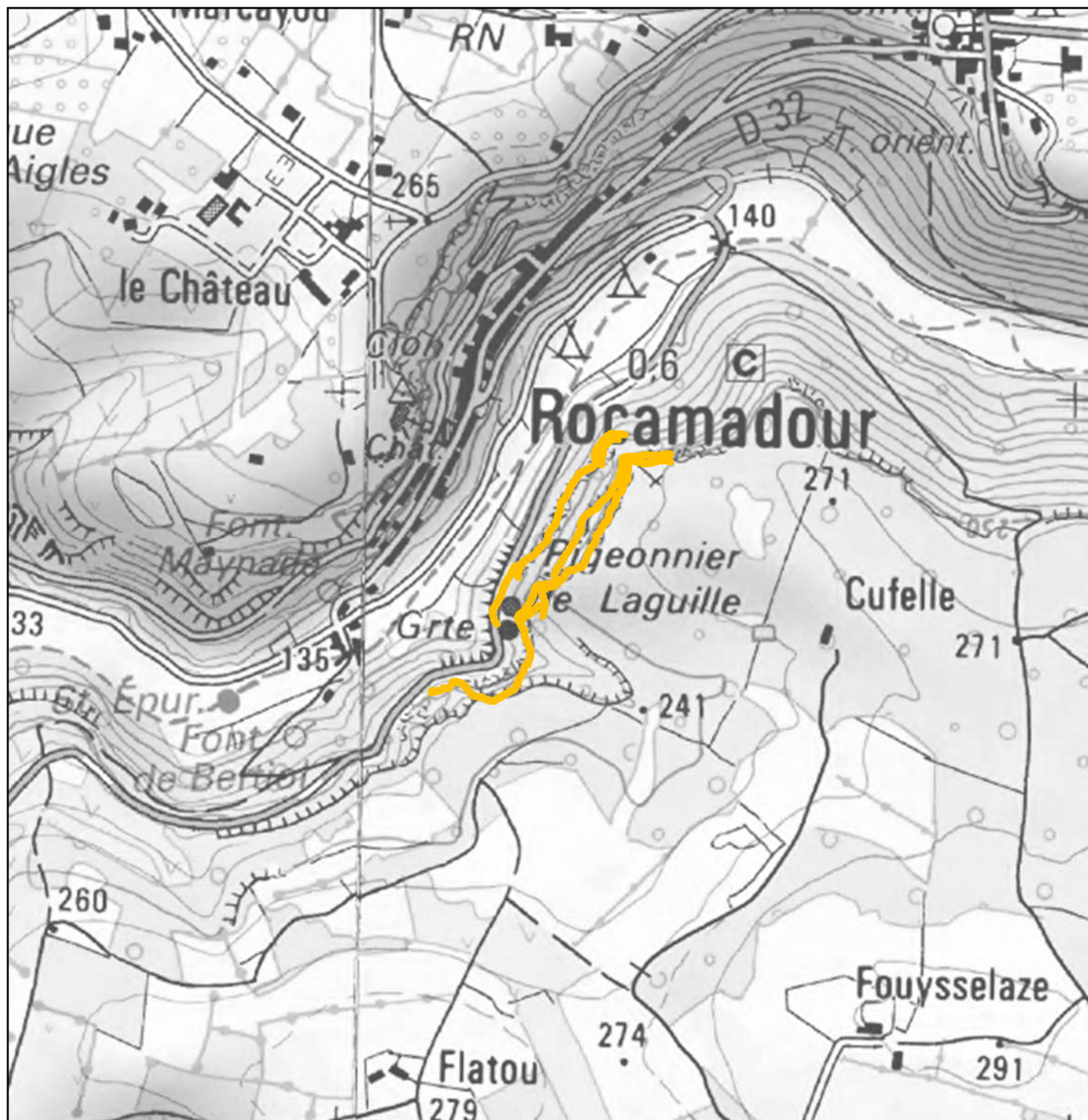


ANNEXE 2 à l'arrêté préfectoral de protection de biotope
du Faucon pèlerin et du Hibou grand duc
dans le Département du Lot

Site n° 18

Nom : Falaises de Rocamadour

Commune : Rocamadour



PRÉFET DU LOT

Sources :
DDT/SD ONCFS/LPO LOT/SNL/
Département/PNRCQ
Fonds :
© IGN - SCAN25 © - 2014

0 100 200
Mètres

Echelle: 1/7 500

— Linéaire protégé

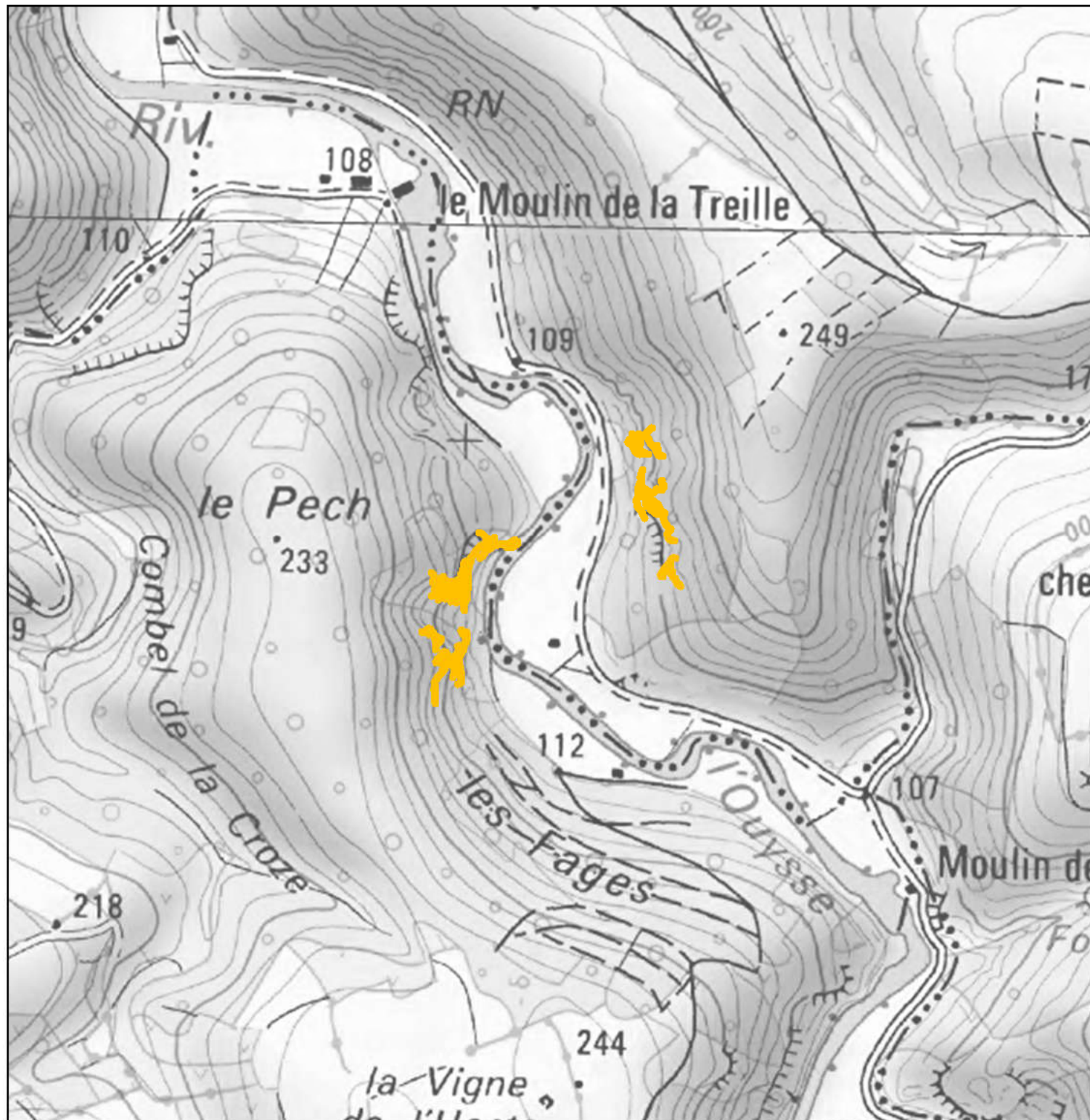


ANNEXE 2 à l'arrêté préfectoral de protection de biotope
du Faucon pèlerin et du Hibou grand duc
dans le Département du Lot

Site n° 19

Nom : Rochers du Pech

Commune : Calès / Lacave



Sources :
DDT/SD ONCFS/LPO LOT/SNL/
Département/PNRCQ
Fonds :
© IGN - SCAN25 © - 2014

0 100 200
Mètres

Echelle: 1/7 500

— Linéaire protégé

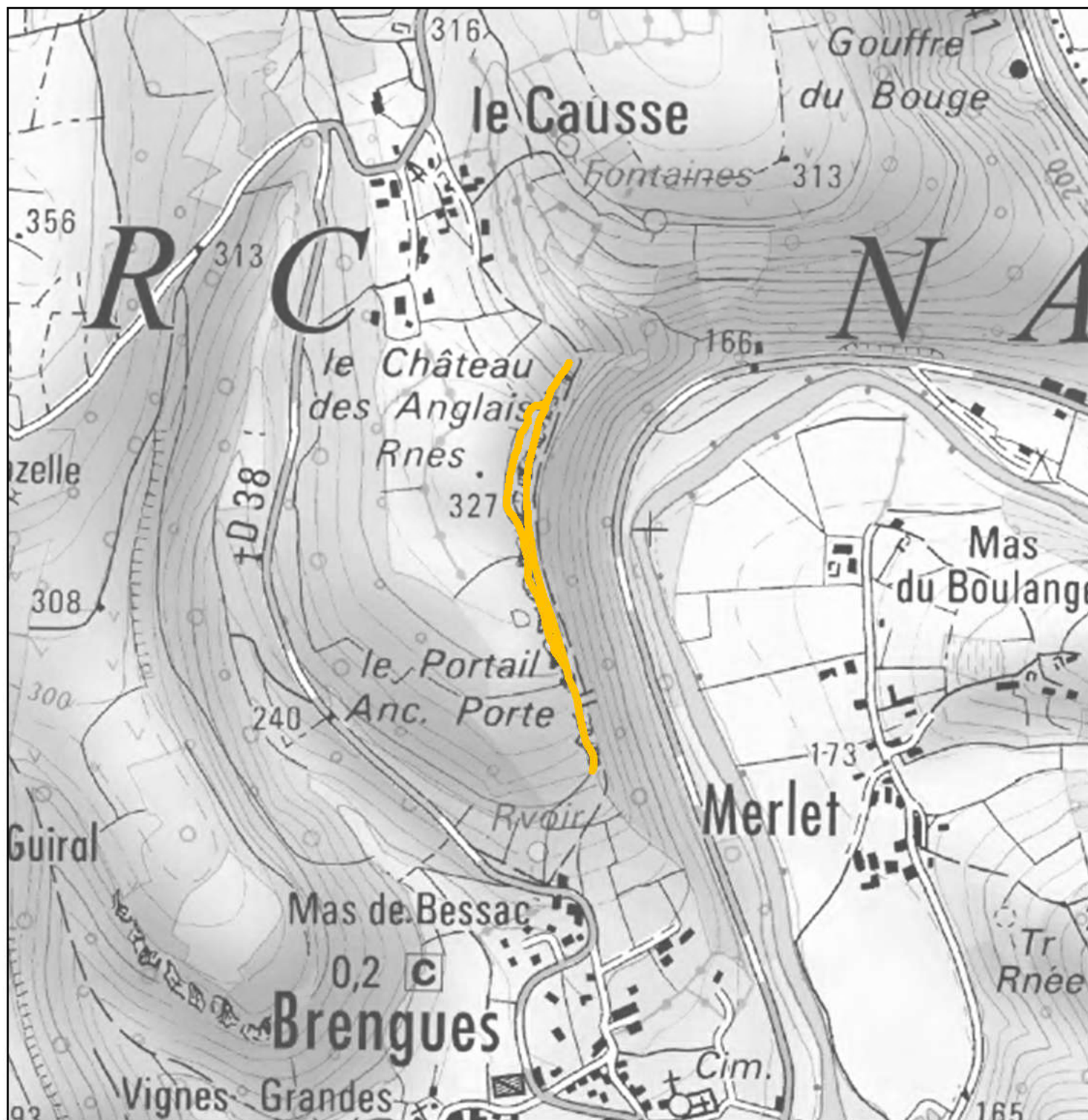


ANNEXE 2 à l'arrêté préfectoral de protection de biotope
du Faucon pèlerin et du Hibou grand duc
dans le Département du Lot

Site n° 20

Nom : Falaise du Château des Anglais

Commune : Brengues



Sources :
DDT/SD ONCFS/LPO LOT/SNL/
Département/PNRCQ
Fonds :
© IGN - SCAN25 © - 2014

0 100 200
Mètres

Echelle: 1/7 500

— Linéaire protégé

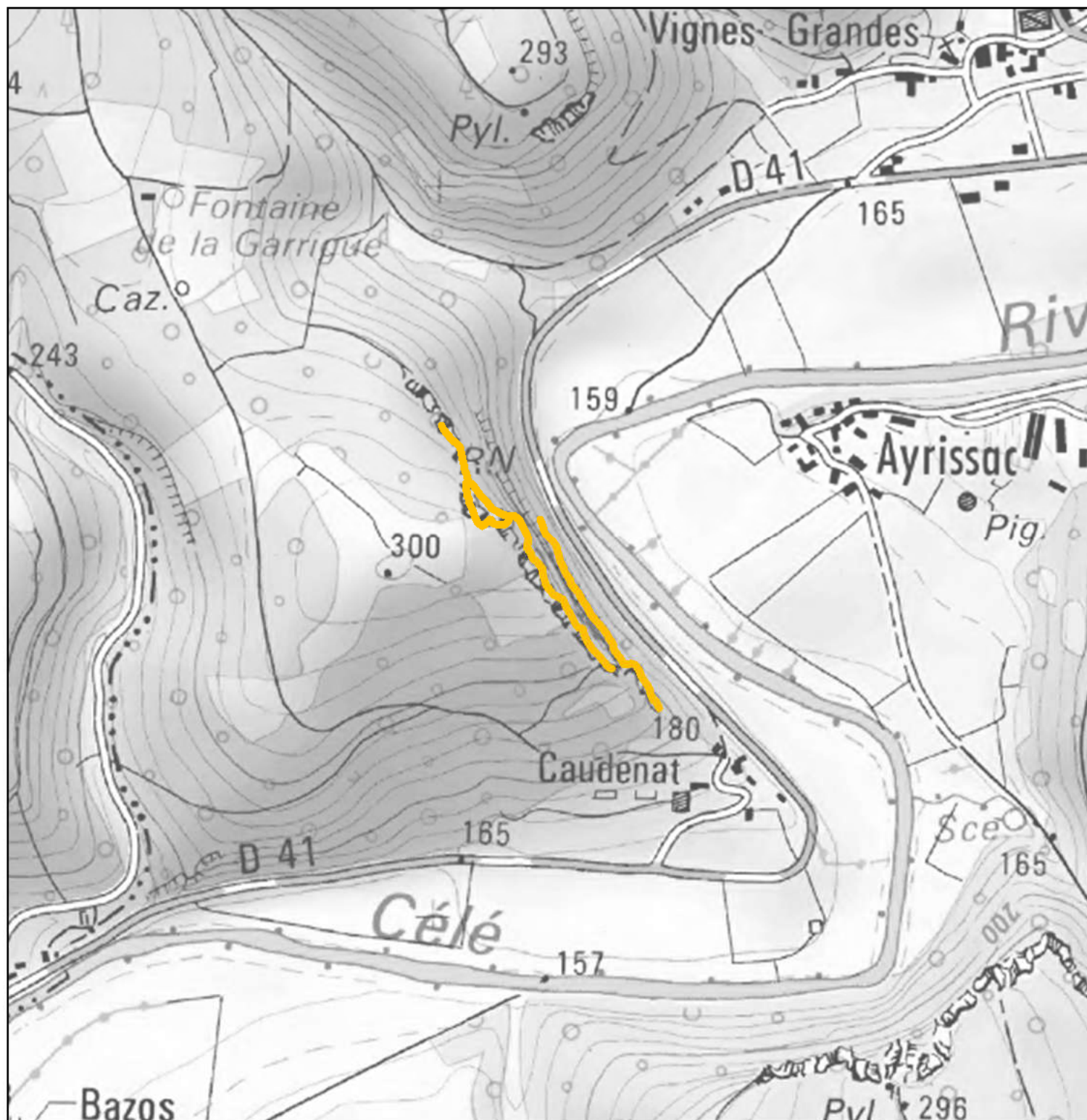


ANNEXE 2 à l'arrêté préfectoral de protection de biotope
du Faucon pèlerin et du Hibou grand duc
dans le Département du Lot

Site n° 21

Nom : Falaise de Caudenat

Commune : Brengues



Sources :
DDT/SD ONCFS/LPO LOT/SNL/
Département/PNRCQ
Fonds :
© IGN - SCAN25 © - 2014

0 100 200
Mètres

Echelle : 1/7 500

— Linéaire protégé

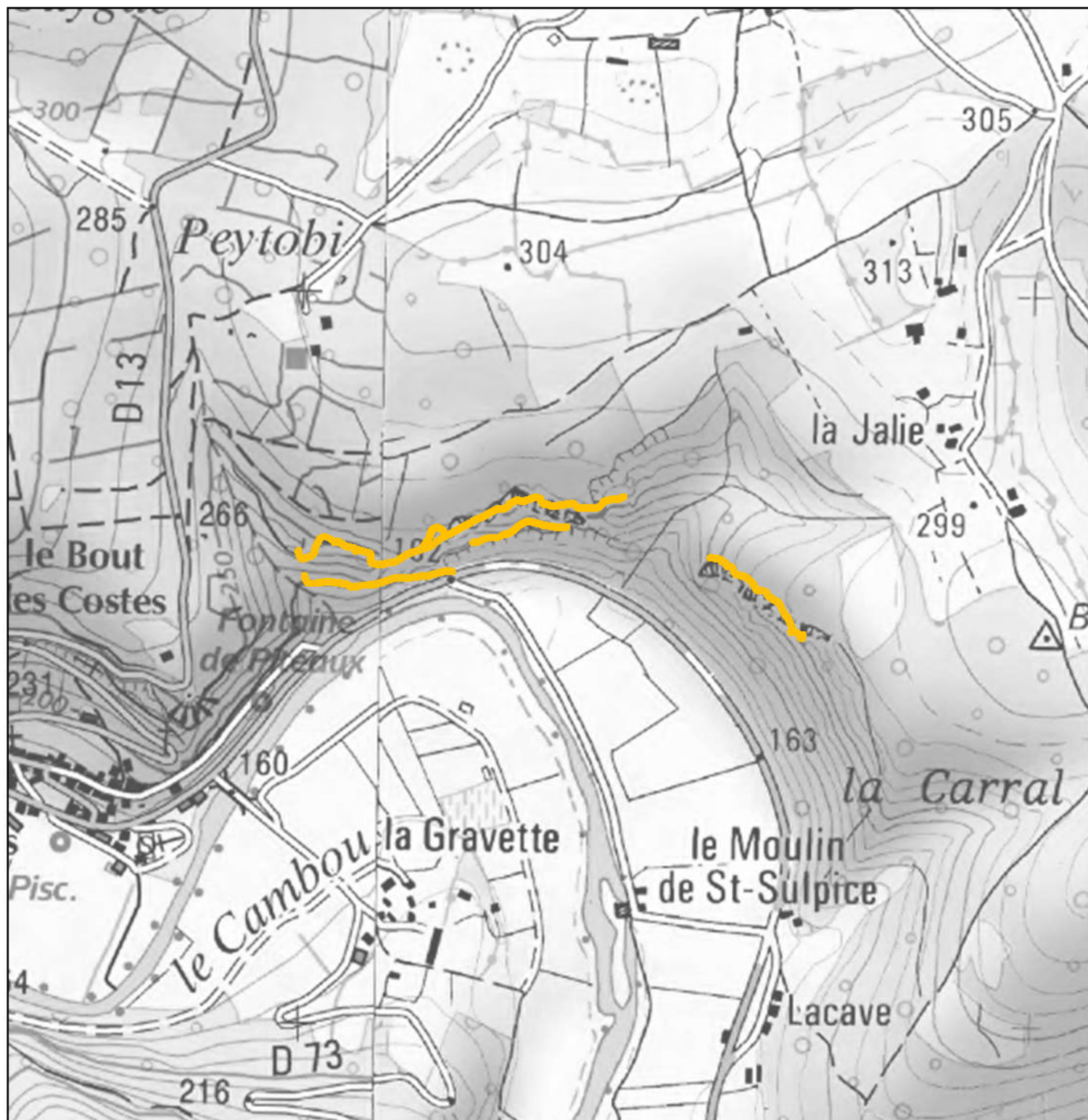


ANNEXE 2 à l'arrêté préfectoral de protection de biotope
du Faucon pèlerin et du Hibou grand duc
dans le Département du Lot

Site n° 22

Nom : Falaises de St Sulpice - le Moulin

Commune : Saint-Sulpice



PRÉFET DU LOT

Sources :
DDT/SD ONCFS/LPO LOT/SNL/
Département/PNRCQ

Fonds :
© IGN - SCAN25 © - 2014

0 100 200
Mètres

Echelle : 1 / 7 500

— Linéaire protégé

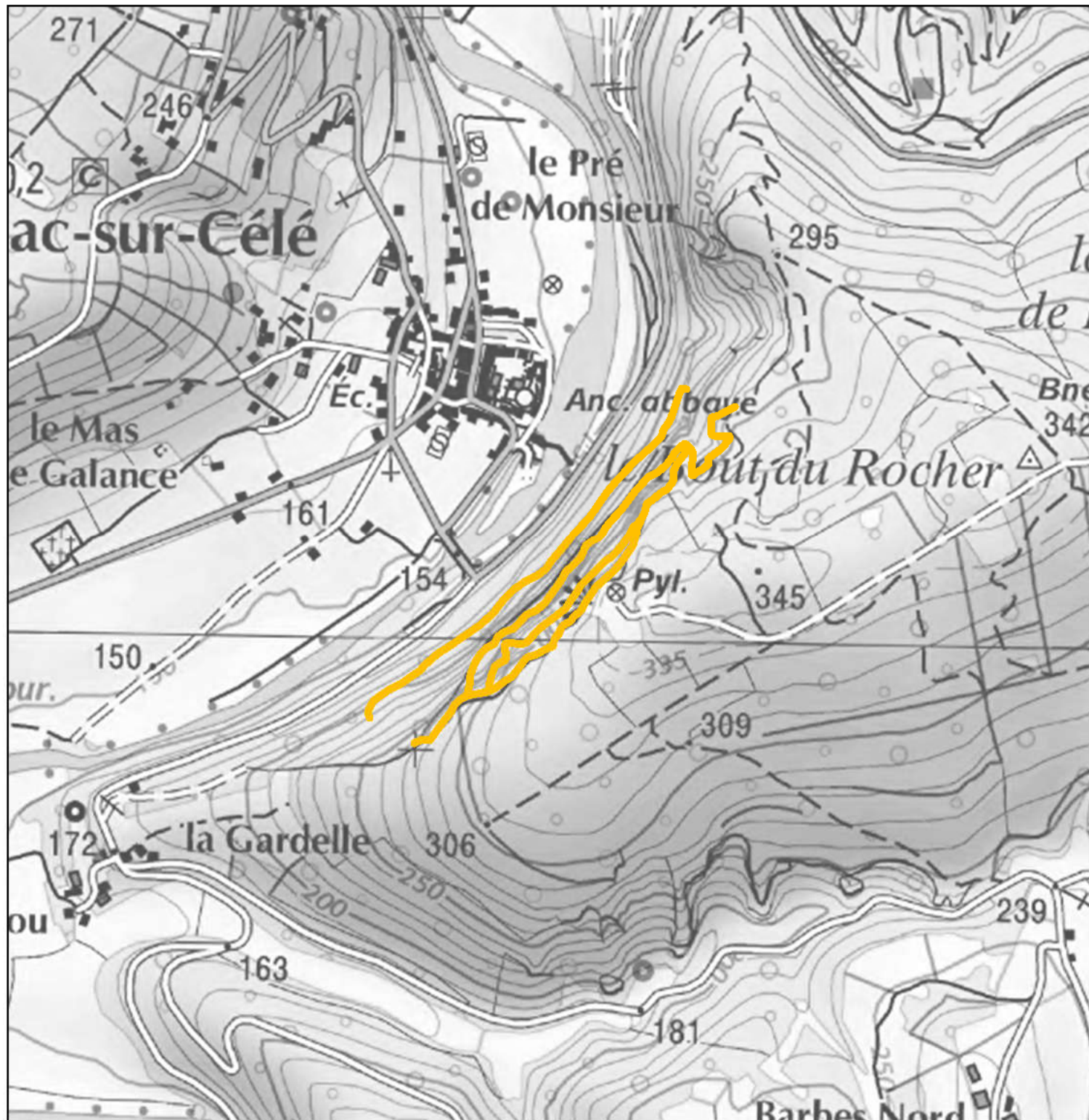


ANNEXE 2 à l'arrêté préfectoral de protection de biotope
du Faucon pèlerin et du Hibou grand duc
dans le Département du Lot

Site n° 23

Nom : Falaises du Bout du Rocher

Commune : Marcilhac-sur-Célé



Sources :
DDT/SD ONCFS/LPO LOT/SNL/
Département/PNRCQ

Fonds :
© IGN - SCAN25 © - 2014

0 100 200
Mètres

Echelle: 1/7 500

— Linéaire protégé

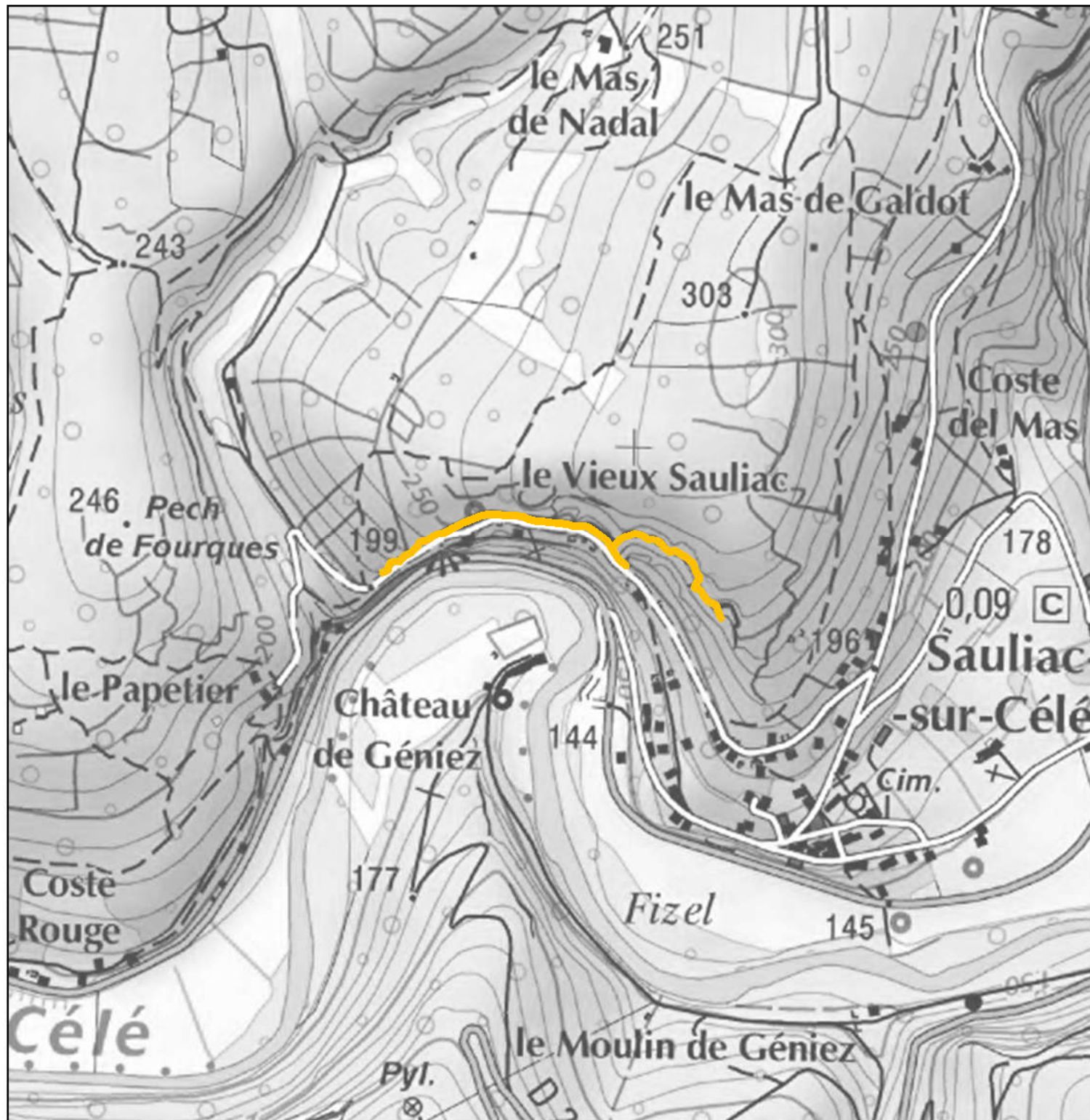


ANNEXE 2 à l'arrêté préfectoral de protection de biotope
du Faucon pèlerin et du Hibou grand duc
dans le Département du Lot

Site n° 24

Nom : Falaises du vieux Sauliac

Commune : Sauliac-sur-Célé



PRÉFET DU LOT

Sources :
DDT/SD ONCFS/LPO LOT/SNL/
Département/PNRCQ
Fonds :
© IGN - SCAN25 © - 2014

0 100 200
Mètres

Echelle : 1 / 7 500

— Linéaire protégé

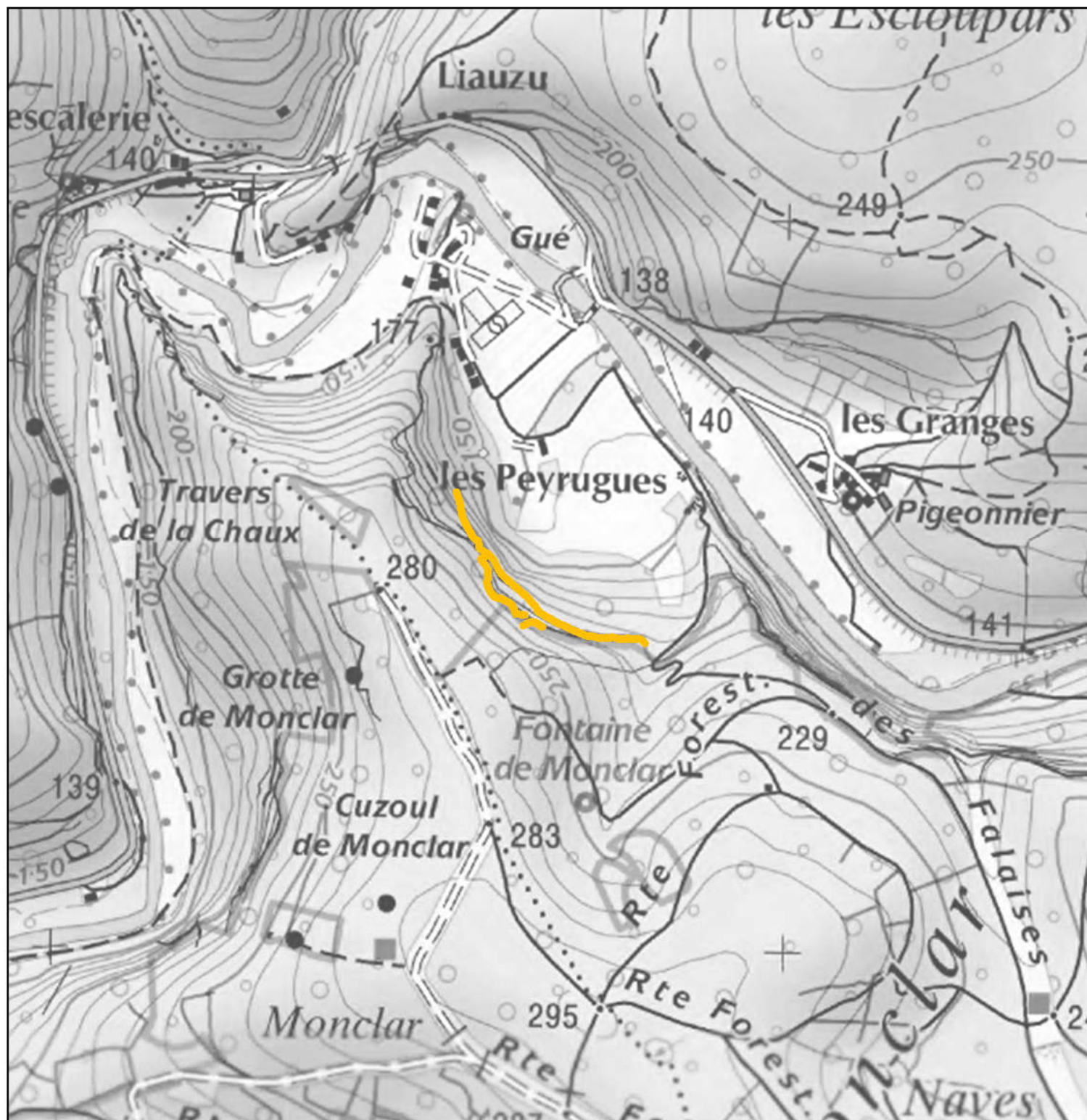


ANNEXE 2 à l'arrêté préfectoral de protection de biotope
du Faucon pèlerin et du Hibou grand duc
dans le Département du Lot

Site n° 25

Nom : Falaise des Peyrugues

Commune : Orniac



PRÉFET DU LOT

Sources :
DDT/SD ONCFS/LPO LOT/SNL/
Département/PNRCQ
Fonds :
© IGN - SCAN25 © - 2014

0 100 200
Mètres

Echelle: 1/7 500

— Linéaire protégé

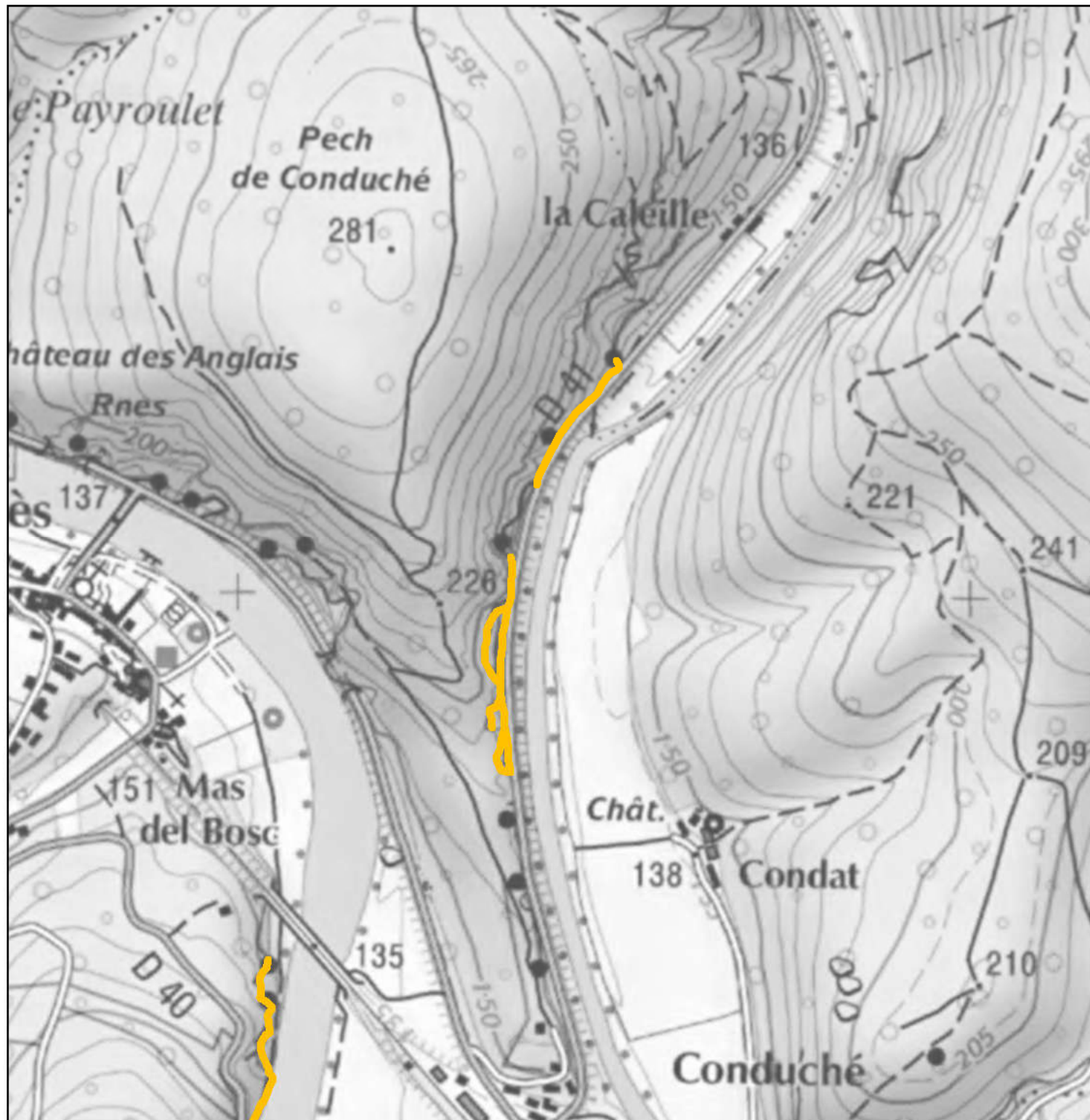


ANNEXE 2 à l'arrêté préfectoral de protection de biotope
du Faucon pèlerin et du Hibou grand duc
dans le Département du Lot

Site n° 26

Nom : Falaise de Conduché - La Caleille

Commune : Bouziès



Sources :
DDT/SD ONCFS/LPO LOT/SNL/
Département/PNRCQ

Fonds :
© IGN - SCAN25 © - 2014

0 100 200
Mètres

Echelle: 1/7 500

— Linéaire protégé

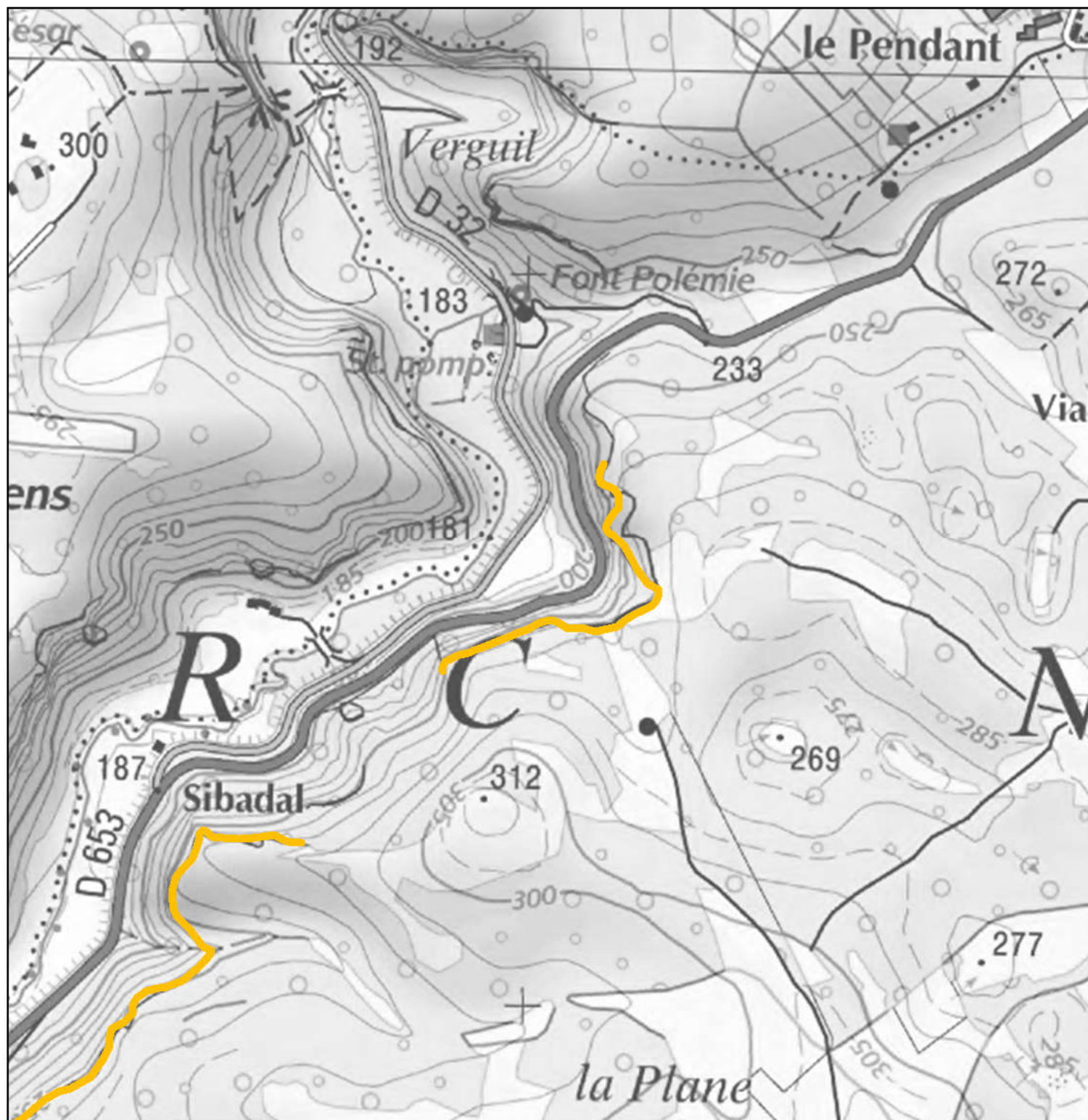


ANNEXE 2 à l'arrêté préfectoral de protection de biotope
du Faucon pèlerin et du Hibou grand duc
dans le Département du Lot

Site n° 27

Nom : Falaise amont Sibadal

Commune : Cabrerets



PRÉFET DU LOT

Sources :
DDT/SD ONCFS/LPO LOT/SNL/
Département/PNRCQ

Fonds :
© IGN - SCAN25 © - 2014

0 100 200
Mètres

Echelle: 1 / 7 500

— Linéaire protégé

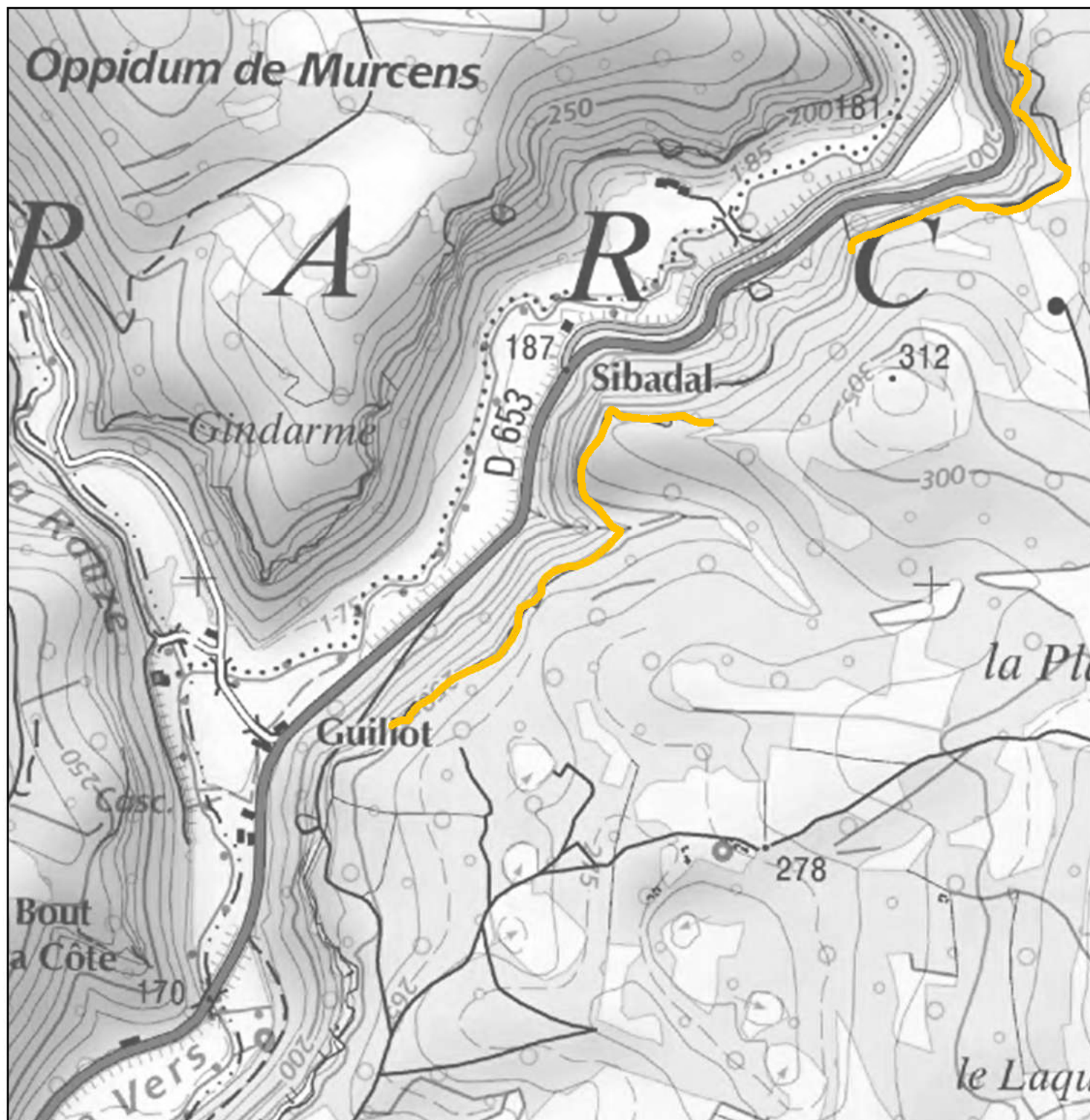


ANNEXE 2 à l'arrêté préfectoral de protection de biotope
du Faucon pèlerin et du Hibou grand duc
dans le Département du Lot

Site n° 28

Nom : Falaise amont Guillot

Commune : Cabrerets



Sources :
DDT/SD ONCFS/LPO LOT/SNL/
Département/PNRCQ

Fonds :
© IGN - SCAN25 © - 2014

0 100 200
Mètres

Echelle: 1/7 500

— Linéaire protégé

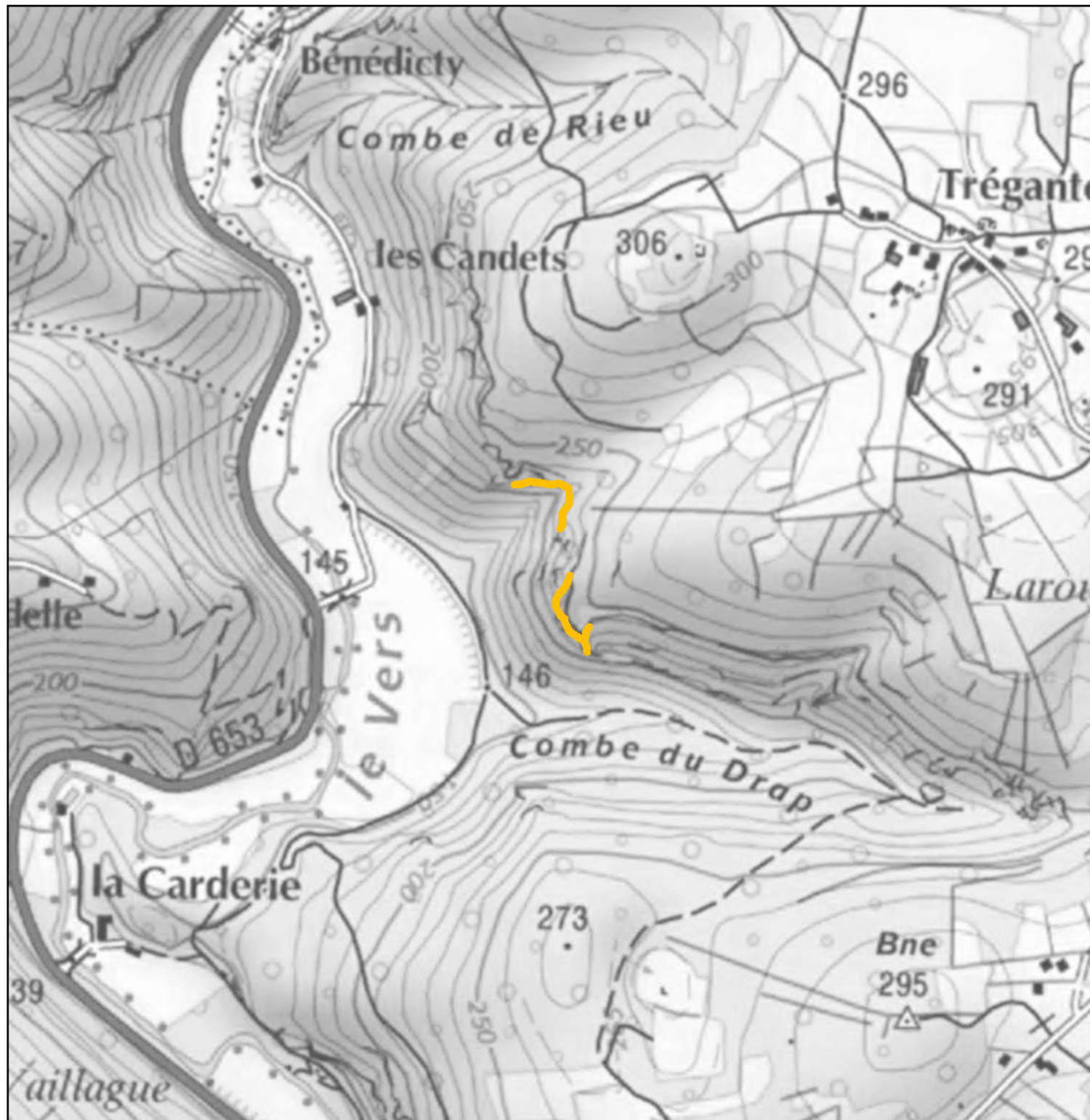


ANNEXE 2 à l'arrêté préfectoral de protection de biotope
du Faucon pèlerin et du Hibou grand duc
dans le Département du Lot

Site n° 29

Nom : Les Candets - Combe du Drap

Commune : Vers



PRÉFET DU LOT

Sources :
DDT/SD ONCFS/LPO LOT/SNL/
Département/PNRCQ

Fonds :
© IGN - SCAN25 © - 2014

0 100 200
Mètres

Echelle: 1/7 500

— Linéaire protégé

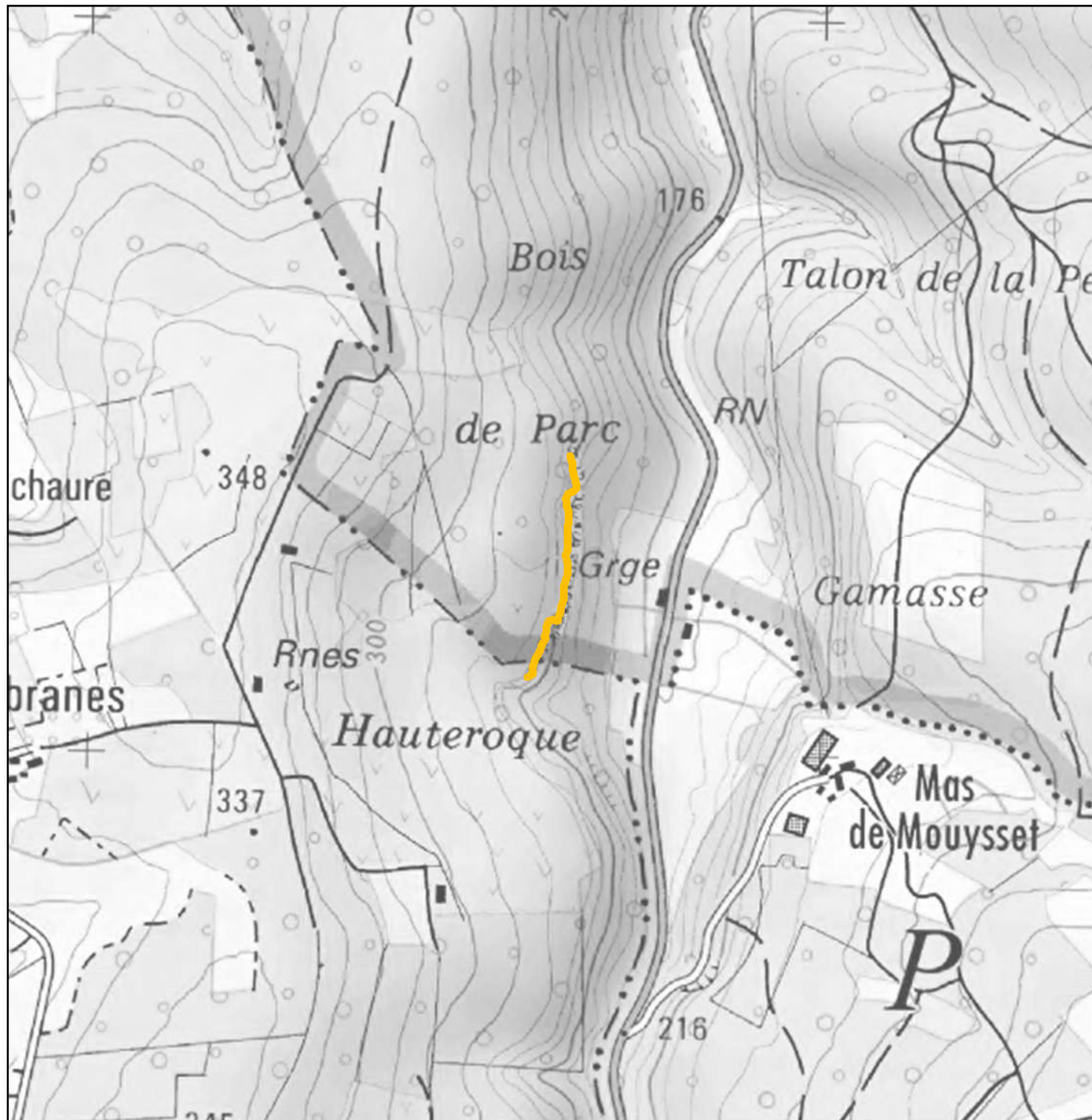


ANNEXE 2 à l'arrêté préfectoral de protection de biotope
du Faucon pèlerin et du Hibou grand duc
dans le Département du Lot

Site n° 30

Nom : Falaise de Bois de Parc

Commune : Cajarc



Sources :
DDT/SD ONCFS/LPO LOT/SNL/
Département/PNRCQ

Fonds :
© IGN - SCAN25 © - 2014

0 100 200
Mètres

Echelle: 1/7 500

— Linéaire protégé

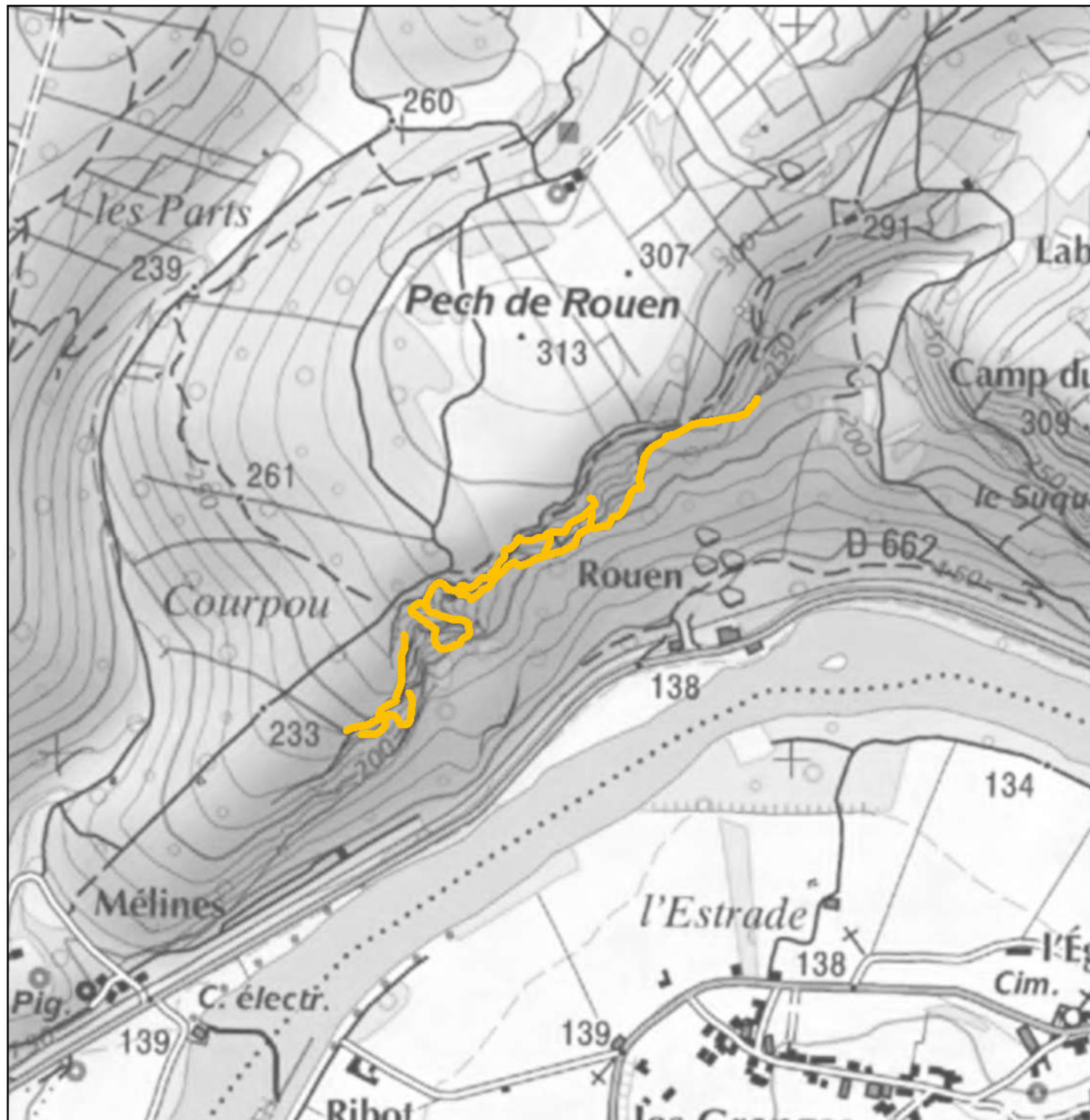


ANNEXE 2 à l'arrêté préfectoral de protection de biotope
du Faucon pèlerin et du Hibou grand duc
dans le Département du Lot

Site n° 31

Nom : Pech de Rouen

Commune : Saint-Martin-Labouval



PRÉFET DU LOT

Sources :
DDT/SD ONCFS/LPO LOT/SNL/
Département/PNRCQ

Fonds :
© IGN - SCAN25 © - 2014

0 100 200
Mètres

Echelle : 1 / 7 500

— Linéaire protégé

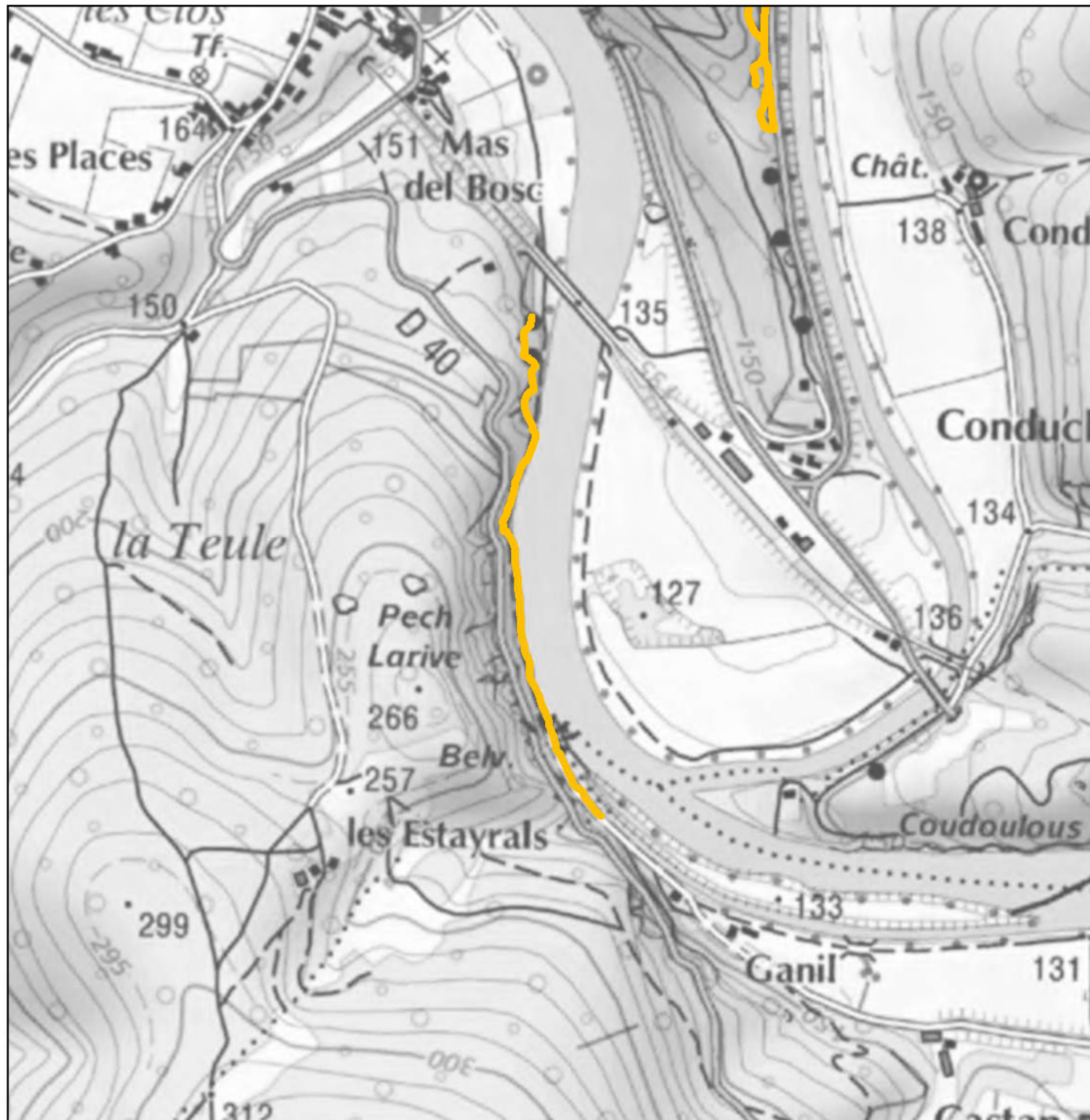


ANNEXE 2 à l'arrêté préfectoral de protection de biotope
du Faucon pèlerin et du Hibou grand duc
dans le Département du Lot

Site n° 32

Nom : Falaise de Pech Larive

Commune : Bouziès / Saint Cirq Lapopie



PRÉFET DU LOT

Sources :
DDT/SD ONCFS/LPO LOT/SNL/
Département/PNRCQ
Fonds :
© IGN - SCAN25 © - 2014

0 100 200
Mètres

Echelle: 1/7 500

— Linéaire protégé

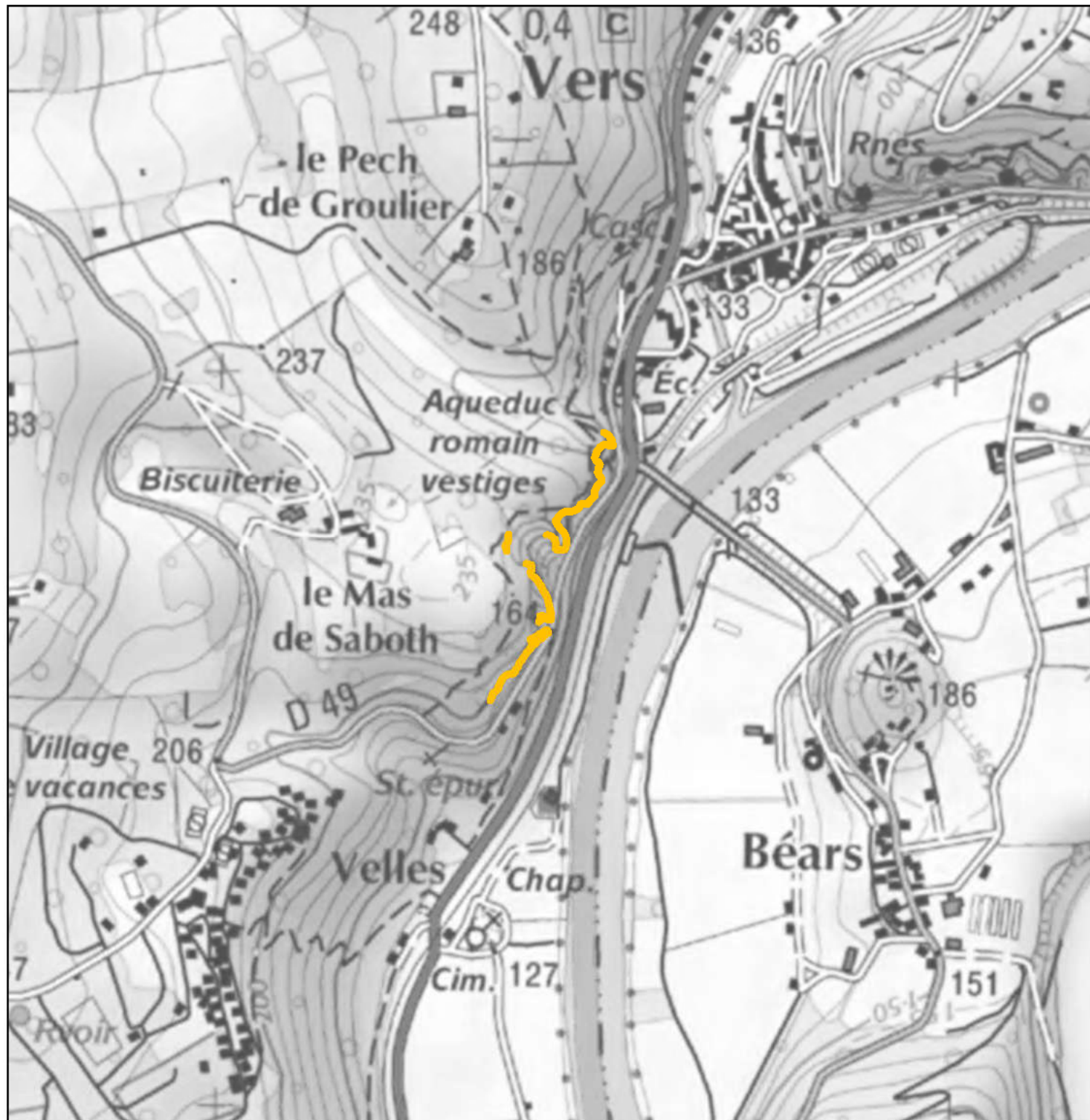


ANNEXE 2 à l'arrêté préfectoral de protection de biotope
du Faucon pèlerin et du Hibou grand duc
dans le Département du Lot

Site n° 33

Nom : Falaise du Mas de Saboth

Commune : Vers



PRÉFET DU LOT

Sources :
DDT/SD ONCFS/LPO LOT/SNL/
Département/PNRCQ

Fonds :
© IGN - SCAN25 © - 2014

0 100 200
Mètres

Echelle: 1/7 500

— Linéaire protégé

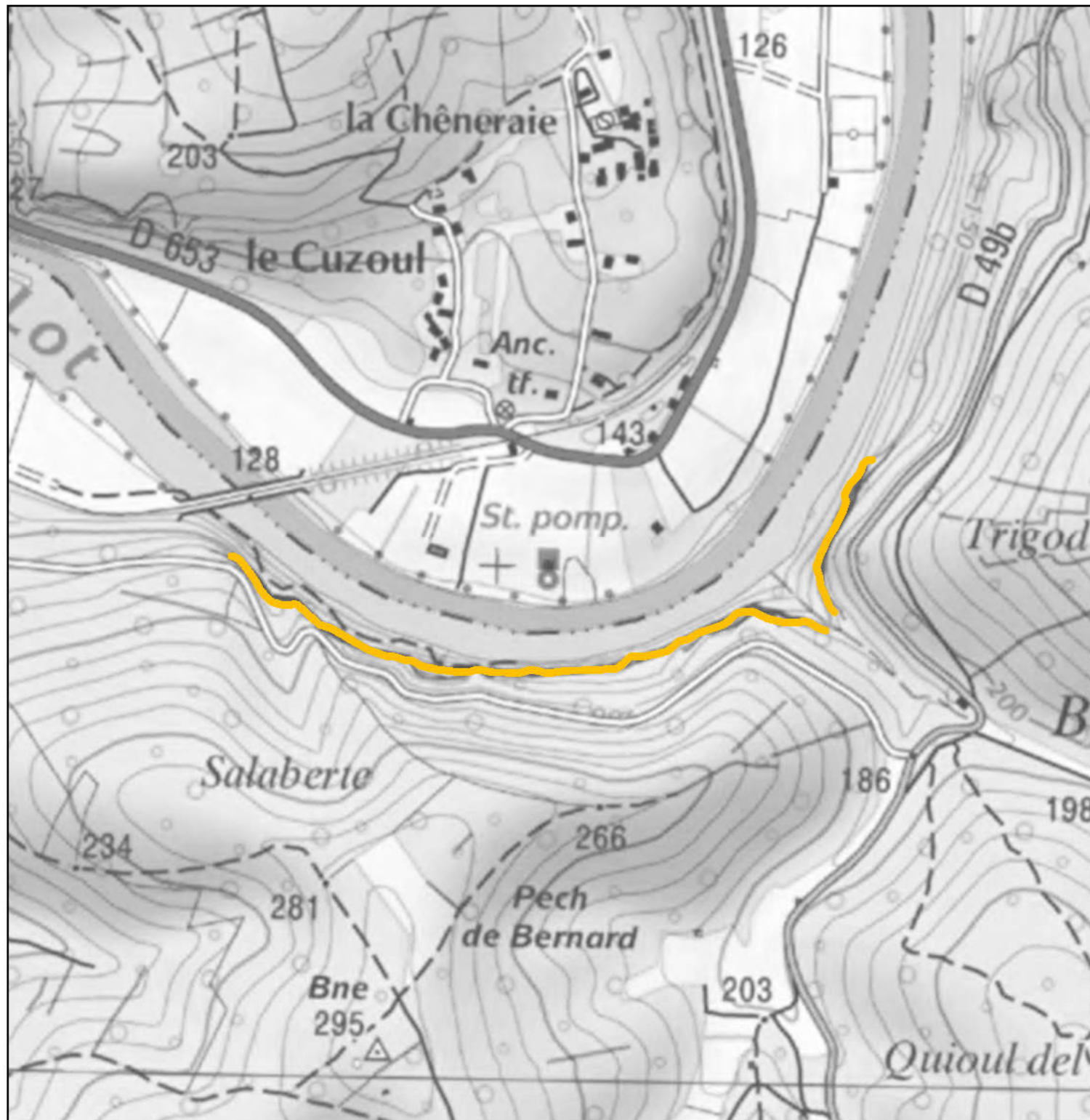


ANNEXE 2 à l'arrêté préfectoral de protection de biotope
du Faucon pèlerin et du Hibou grand duc
dans le Département du Lot

Site n° 34

Nom : Falaise du Cuzoul

Commune : Arcambal



PRÉFET DU LOT

Sources :
DDT/SD ONCFS/LPO LOT/SNL/
Département/PNRCQ

Fonds :
© IGN - SCAN25 © - 2014

0 100 200
Mètres

Echelle: 1/7 500

— Linéaire protégé

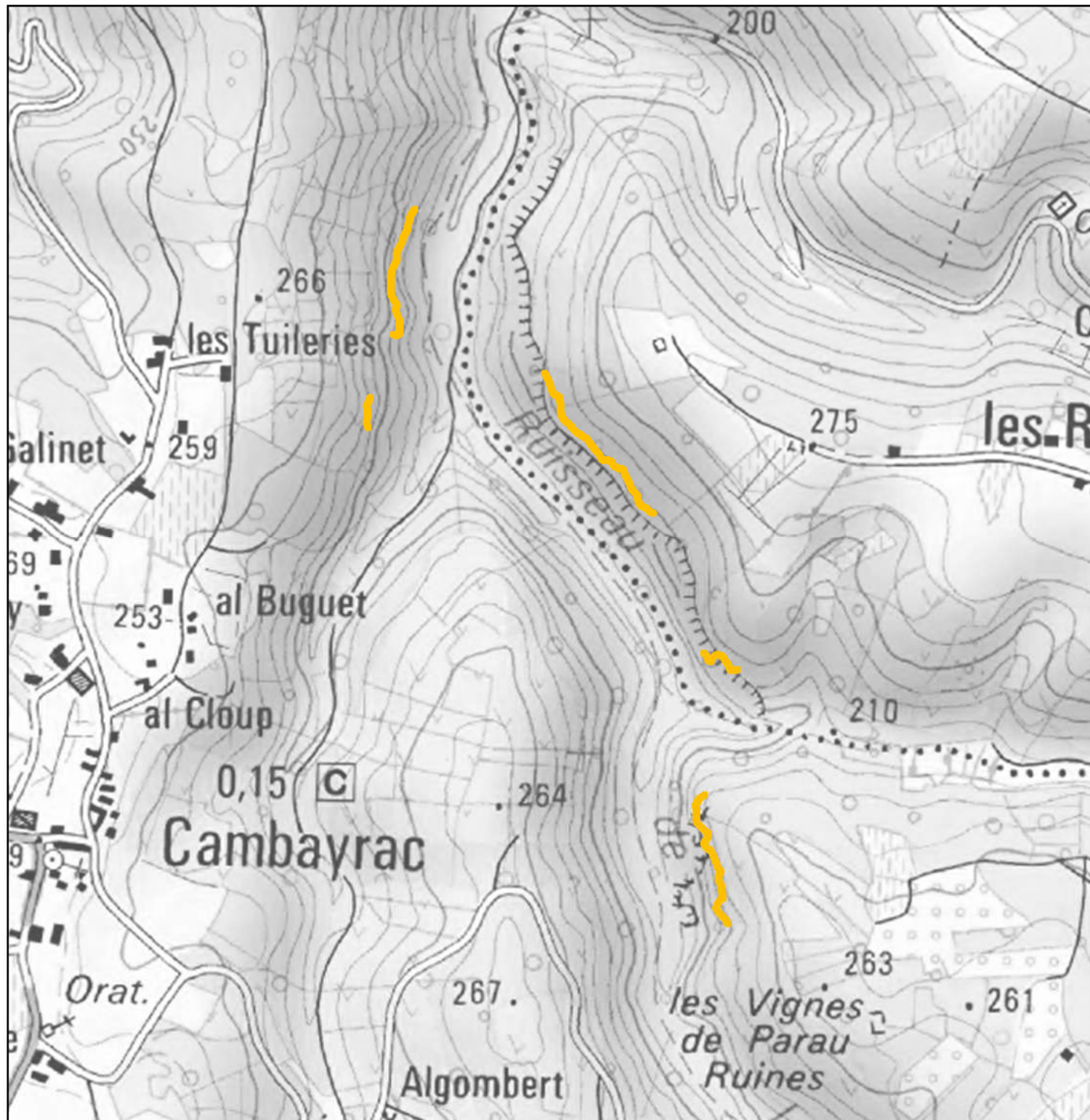


ANNEXE 2 à l'arrêté préfectoral de protection de biotope
du Faucon pèlerin et du Hibou grand duc
dans le Département du Lot

Site n° 35

Nom : Falaises des Gorges de l'Andorre

Commune : Cambayrac / St Vincent Rive d'Olt



PRÉFET DU LOT

Sources :
DDT/SD ONCFS/LPO LOT/SNL/
Département/PNRCQ
Fonds :
© IGN - SCAN25 © - 2014

0 100 200
Mètres

Echelle: 1/7 500

— Linéaire protégé

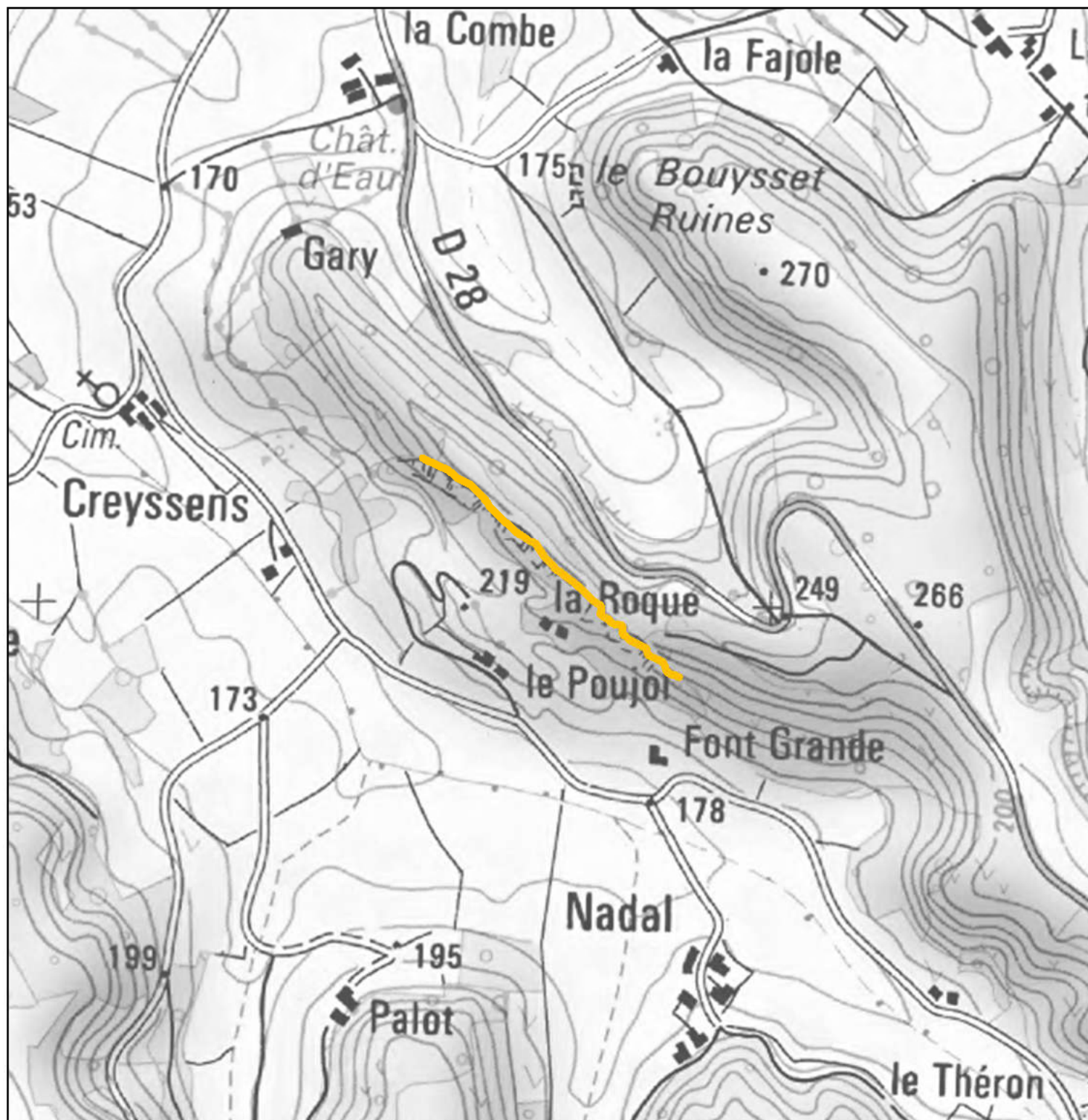


ANNEXE 2 à l'arrêté préfectoral de protection de biotope
du Faucon pèlerin et du Hibou grand duc
dans le Département du Lot

Site n° 36

Nom : Falaise de la Roque

Commune : Le Boulvè



PRÉFET DU LOT

Sources :
DDT/SD ONCFS/LPO LOT/SNL/
Département/PNRCQ

Fonds :
© IGN - SCAN25 © - 2014

0 100 200
Mètres

Echelle: 1/7 500

— Linéaire protégé

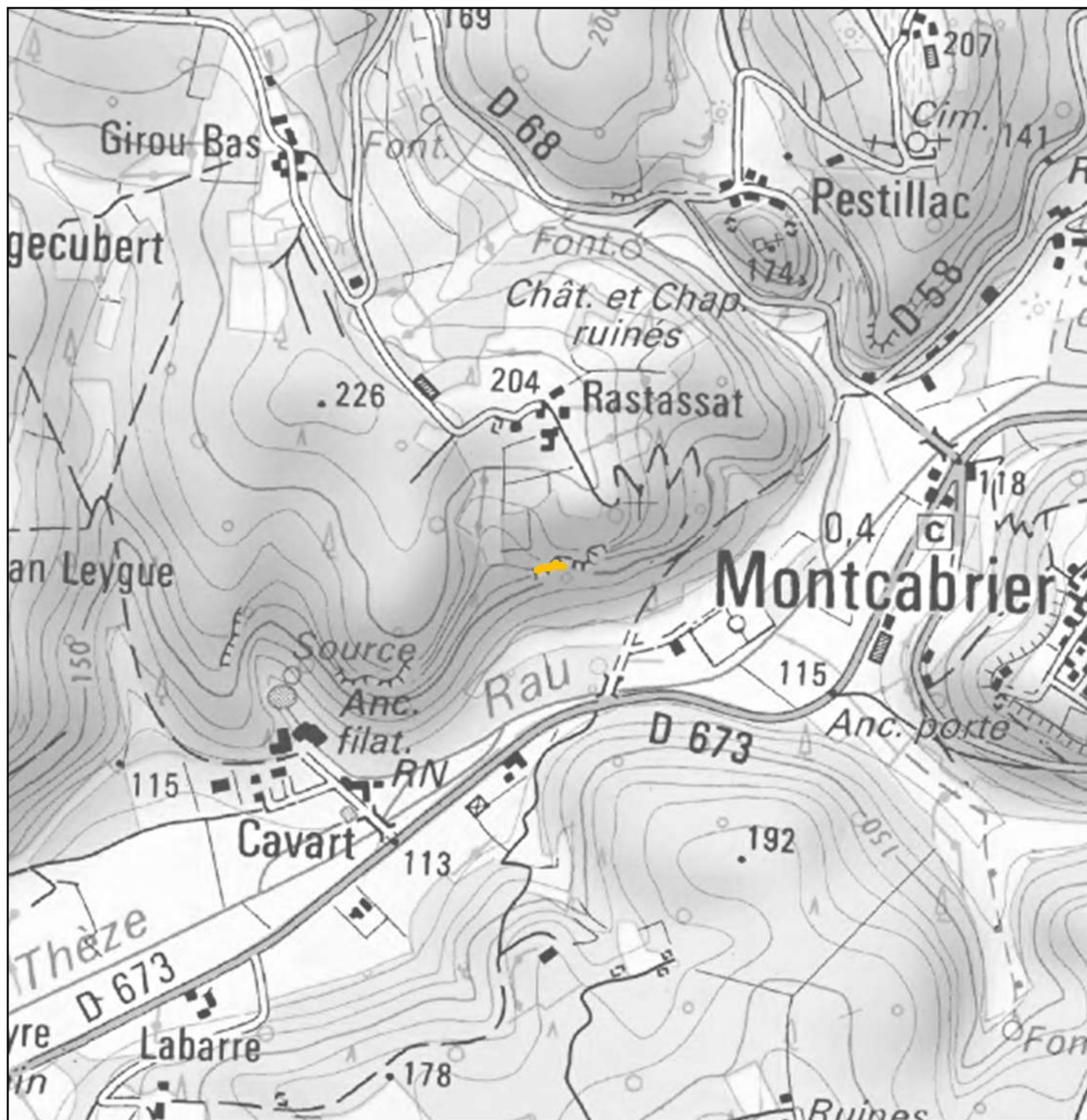


ANNEXE 2 à l'arrêté préfectoral de protection de biotope
du Faucon pèlerin et du Hibou grand duc
dans le Département du Lot

Site n° 37

Nom : Falaise de Montcabrier

Commune : Montcabrier



Sources :
DDT/SD ONCFS/LPO LOT/SNL/
Département/PNRCQ
Fonds :
© IGN - SCAN25 © - 2014

0 100 200
Mètres

Echelle : 1/7 500

— Linéaire protégé

