

Janvier
2013

Réserve naturelle nationale d'intérêt géologique Département du Lot

Commune de :
LIMOGNE-EN-QUERCY

Grp LA BALME



RNN



Bâtiment en dur

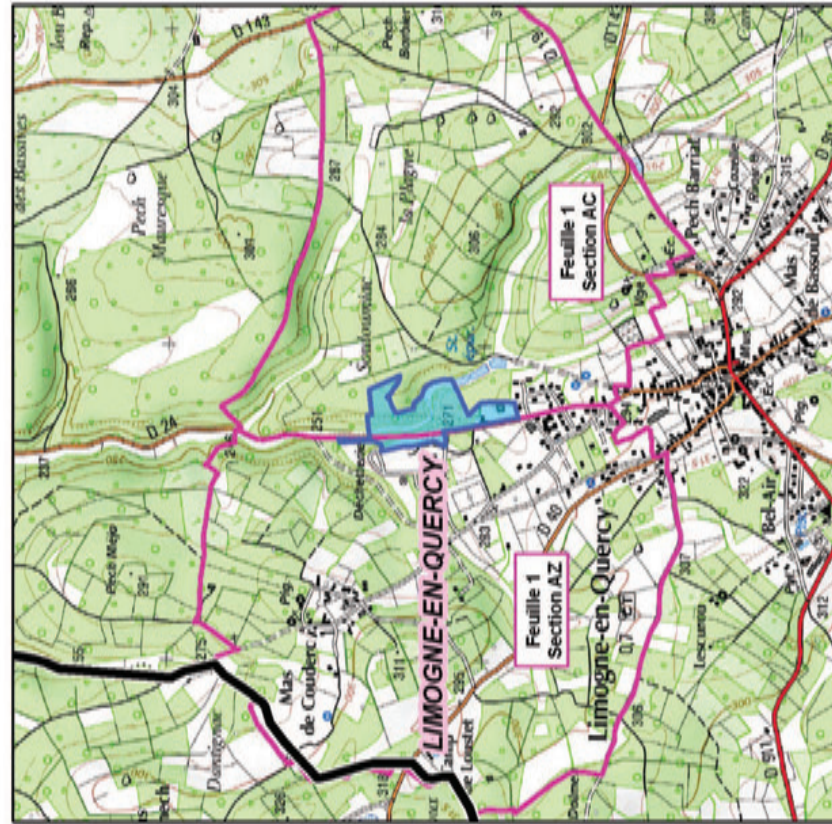


Construction légère



Feuille / section

NB : en blanc, les chemins non cadastrés.



Fonds : scan25® ©IGN / Sources : DREAL Midi-Pyrénées 2012



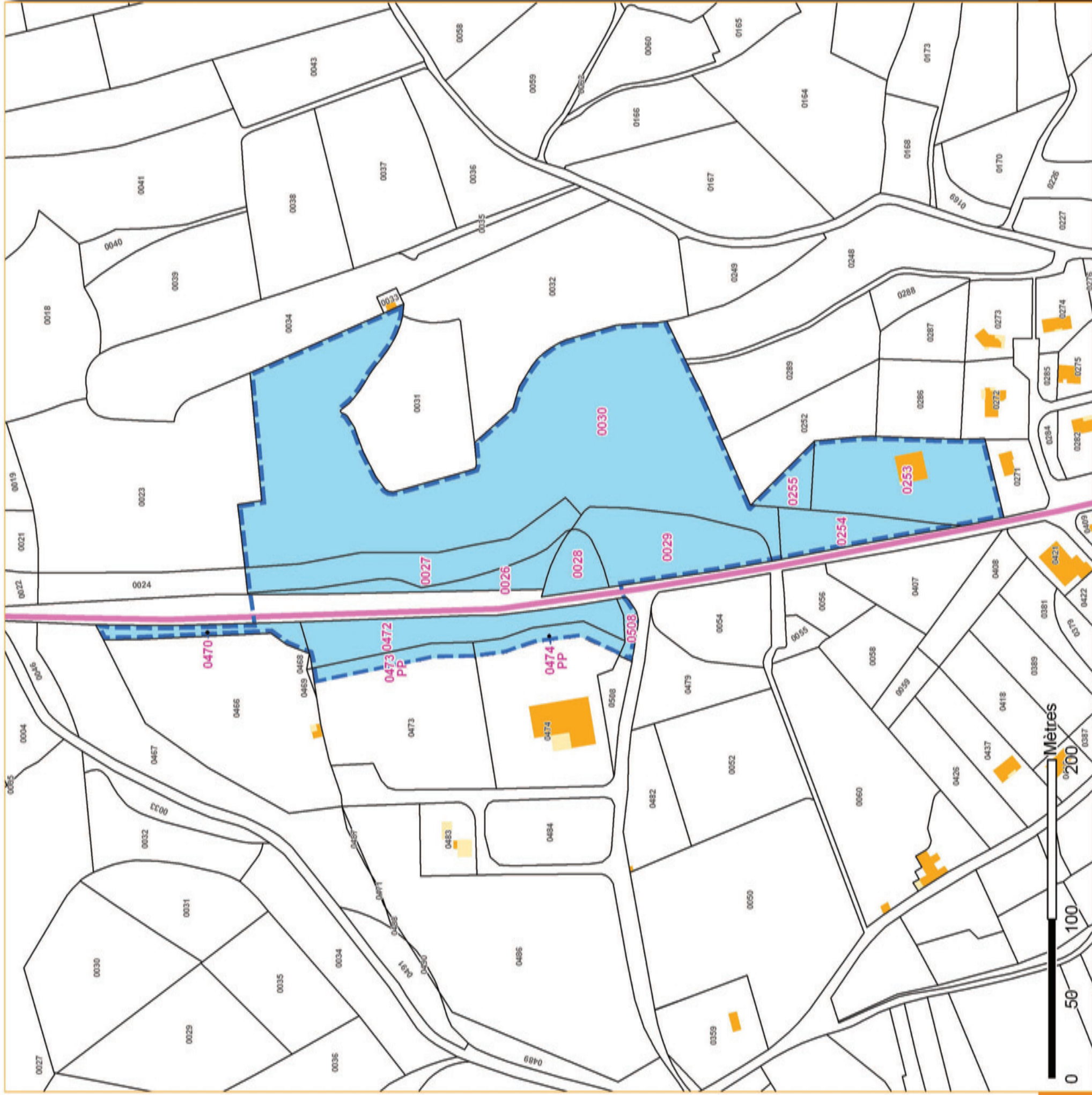
Feuille / Section concernée par la RNN




Limite communale



Limite du groupe





Janvier
2013

**Réserve naturelle nationale
d'intérêt géologique
Département du Lot**

Commune de :
LIMOGNE-EN-QUERCY

Grp LA RODE



RNN



Bâtiment en dur

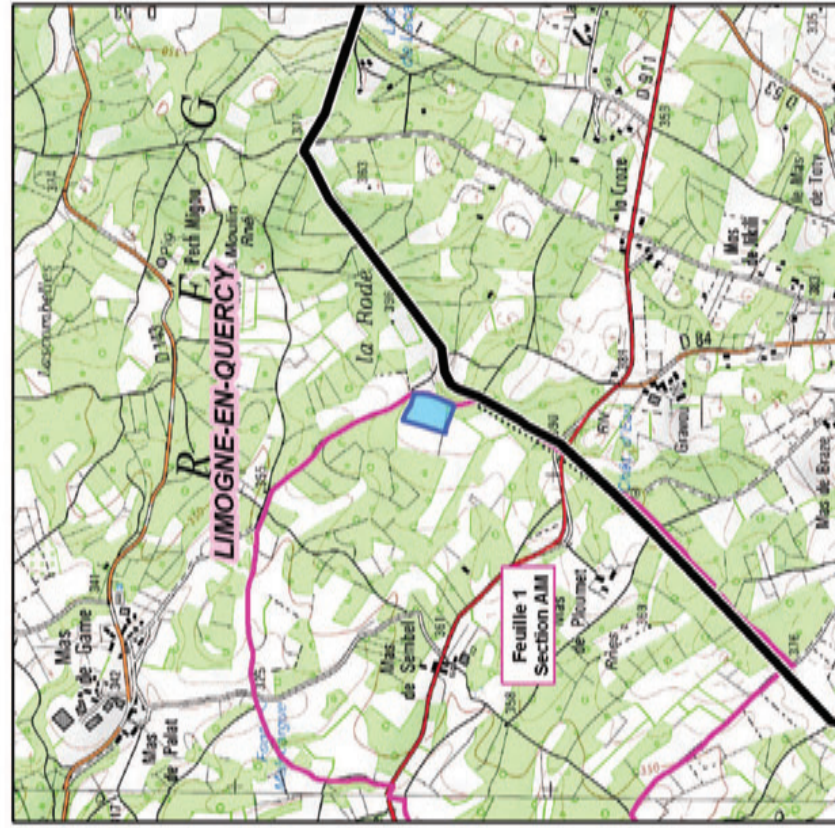


Construction légère



Feuille / section

NB : en blanc, les chemins non cadastrés.



Fonds : scan250 ©IGN / Sources : DREAL Midi-Pyrénées 2012



Feuille 1
Section OA



Limite communale



Limite du groupe

Feuille/ Section concernée par la RNN

