

Janvier
2013

**Réserve naturelle nationale
d'intérêt géologique
Département du Lot**

Commune de :
LARNAGOL

Grp **COUPE LARNAGOL**

-  RNIN
-  Bâtiment en dur
-  Construction légère
-  Feuille / section


NS : en blanc, les chemins non cadastrés.



Fonds : scan250 ©IGN / Sources : DREAL Midi-Pyrénées 2012

-  Feuille 1
Section OA
-  Limite communale
-  Limite du groupe





**Réserve naturelle nationale
d'intérêt géologique
Département du Lot**

Commune de :
LARNAGOL

Grp COUPE PECH-AFFAMAT

Janvier
2013



RNN



Bâtiment en dur



Construction légère



Feuille / section

NS : en blanc, les chemins non cadastrés.



Fonds : scan250 © IGN / Sources : DREAL Midi-Pyrénées 2012



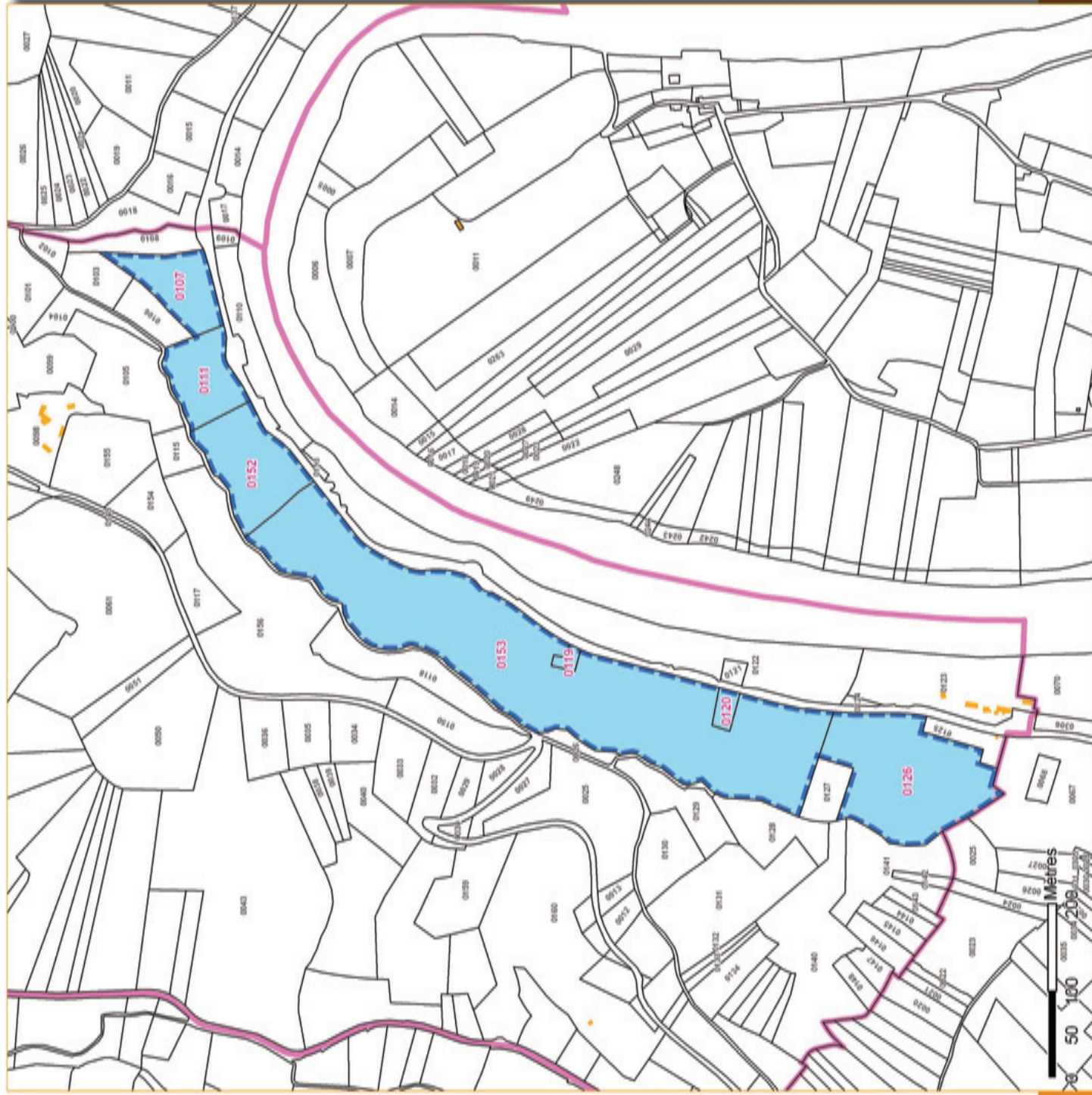
Feuille / Section concernée par la RNN




Limite communale



Limite du groupe





Janvier
2013

Réserve naturelle nationale d'intérêt géologique Département du Lot

Commune de :
LARNAGOL

Grp SALEMME



RNN



Bâtiment en dur

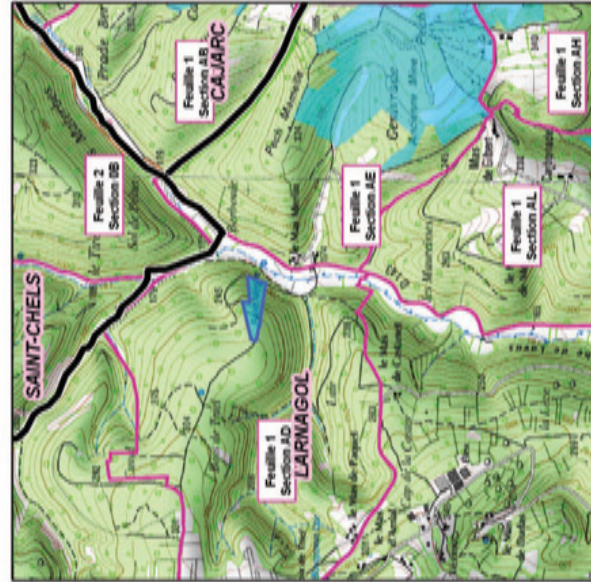


Construction légère



Feuille / section

NS : en blanc, les chemins non cadastrés.



Fonds : scan250 © IGN / Sources : DREAL Midi-Pyrénées 2012



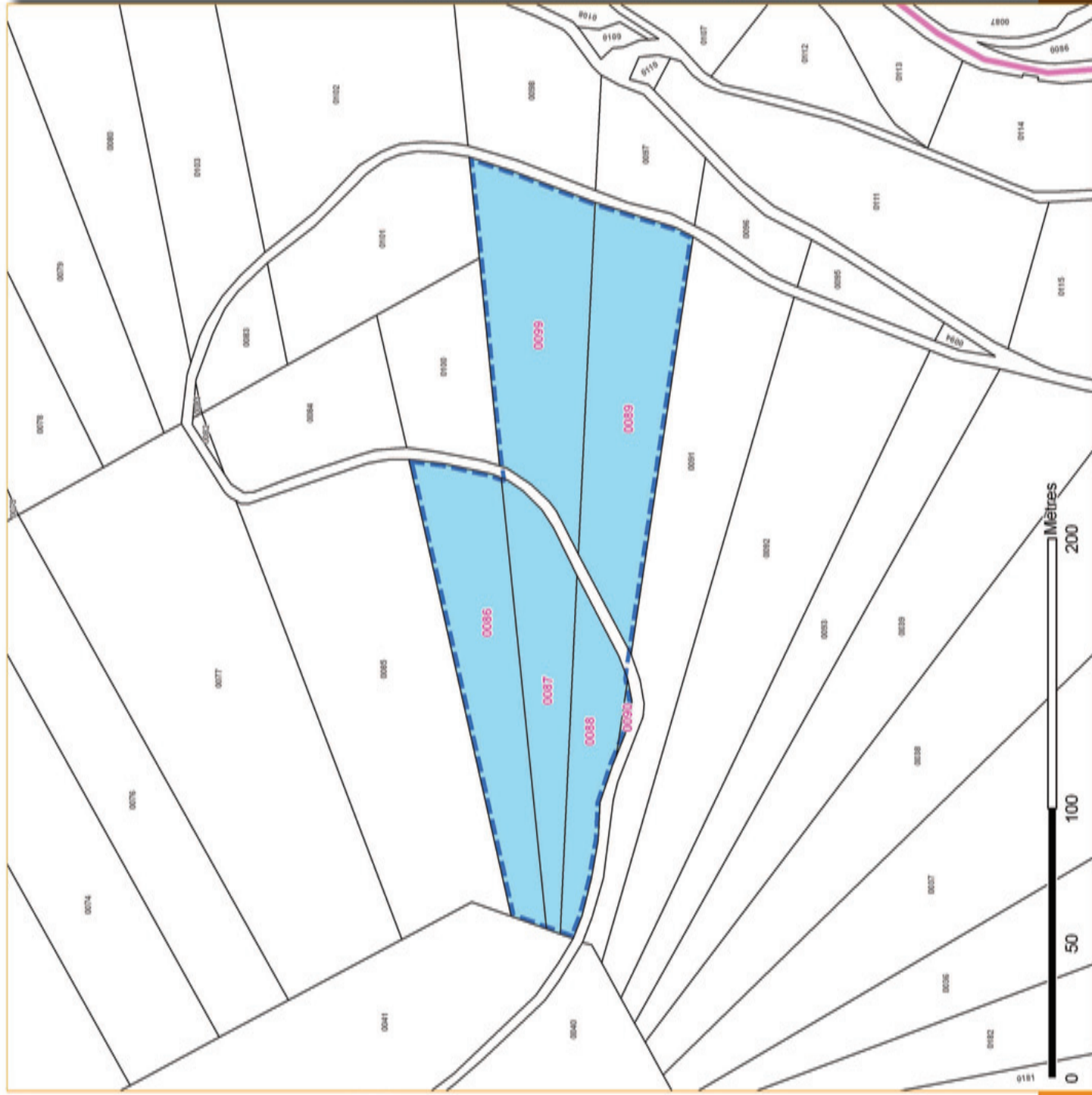
Feuille 1
Section OA



Limite communale



Limite du groupe



Fonds : BDFairel@ IGN 2011 protocole MEEDDAT-MAP-IGN du 24 juillet 2007 / Sources : DREAL Midi-Pyrénées 2012