





Janvier
2013

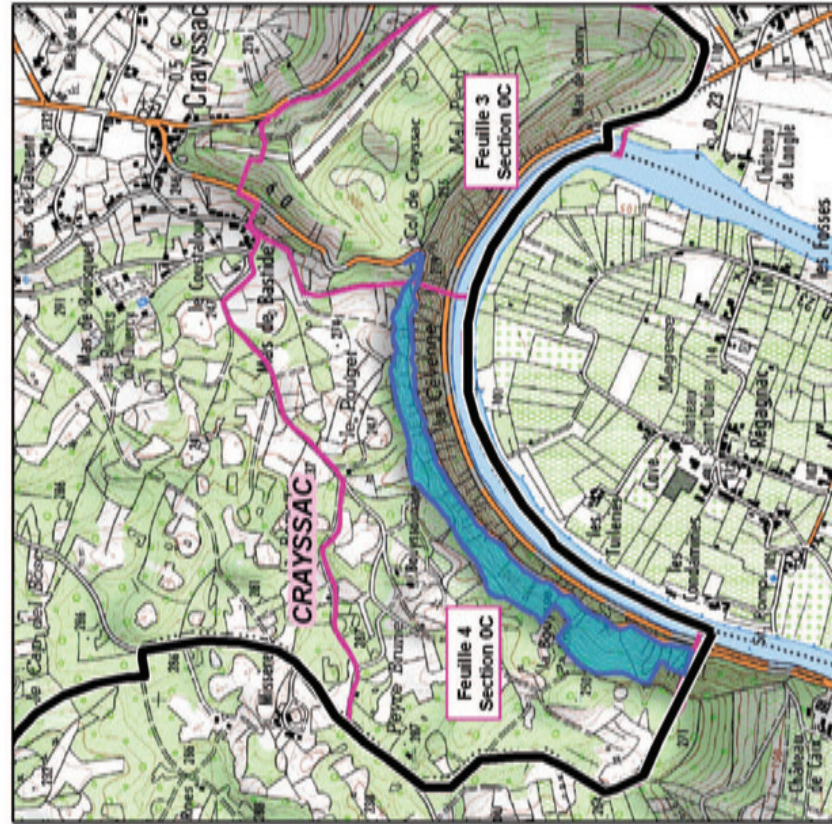
**Réserve naturelle nationale
d'intérêt géologique
Département du Lot**

Commune de :
CRAYSSAC

Grp COUPE CEVENNE

-  RNN
-  Bâtiment en dur
-  Construction légère
-  Feuille / section

NB : en blanc, les chemins non cadastrés.



Fonds : scan25® ©IGN / Sources : DREAL Midi-Pyrénées 2012

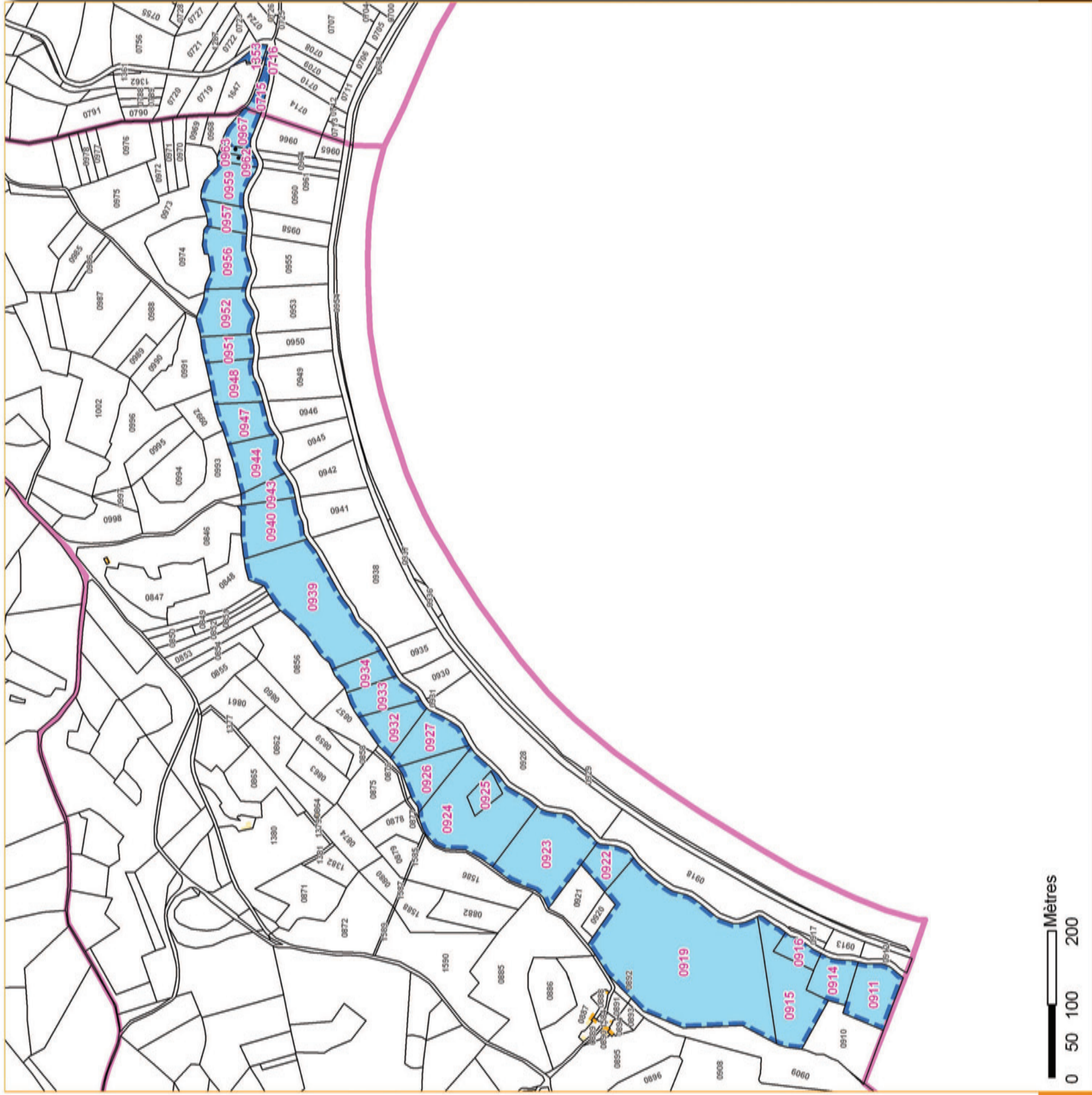



 Feuille 1
Section 0A

 Feuille/ Section concernée par la RNN

 Limite communale

 Limite du groupe





Janvier
2013

**Réserve naturelle nationale
d'intérêt géologique
Département du Lot**

Commune de :
CRAYSSAC

Grp PLAGE PTEROSAURES



RNN



Bâtiment en dur

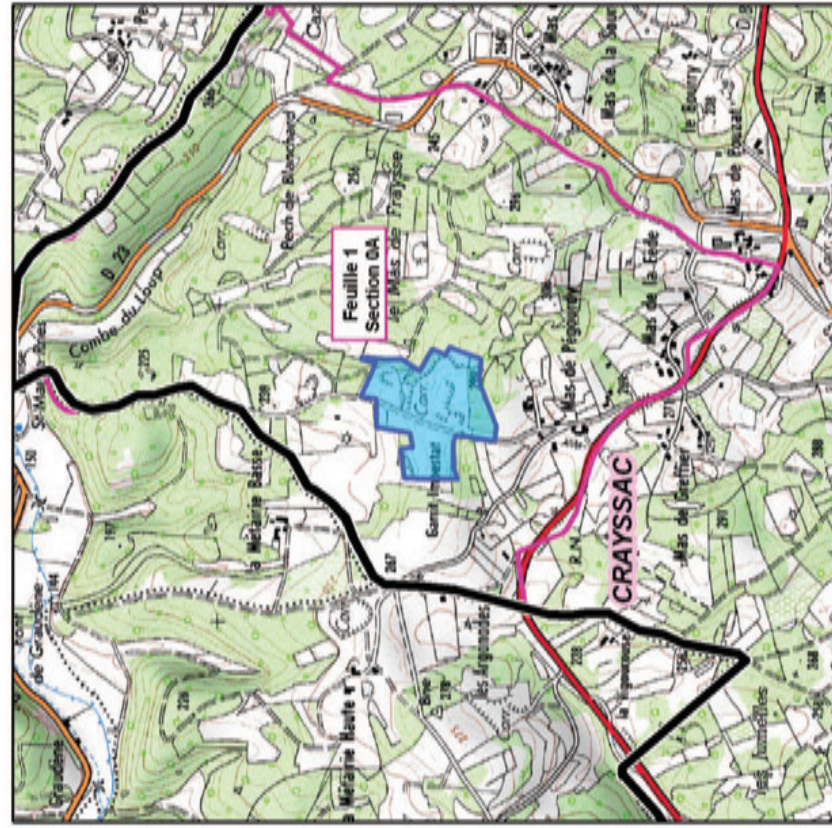


Construction légère



Feuille / section

NB : en blanc, les chemins non cadastrés.



Fonds : scan250 ©IGN / Sources : DREAL Midi-Pyrénées 2012



Feuille / Section concernée par la RNN



Limite communale



Limite du groupe

