

Janvier  
2013

## Réserve naturelle nationale d'intérêt géologique Département du Lot

Commune de :  
**BEAUREGARD**

**Grp CLOUP BARBIE**



RNN



Bâtiment en dur

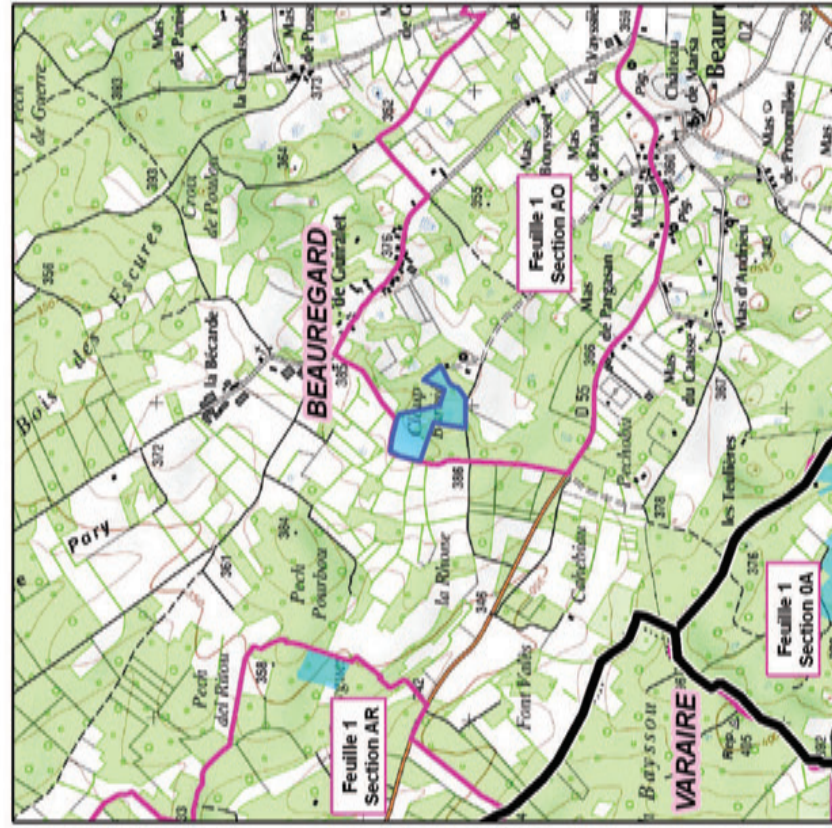


Construction légère



Feuille / section

NB : en blanc, les chemins non cadastrés.



Fonds : scan25® ©IGN / Sources : DREAL Midi-Pyrénées 2012



Feuille 1  
Section OA

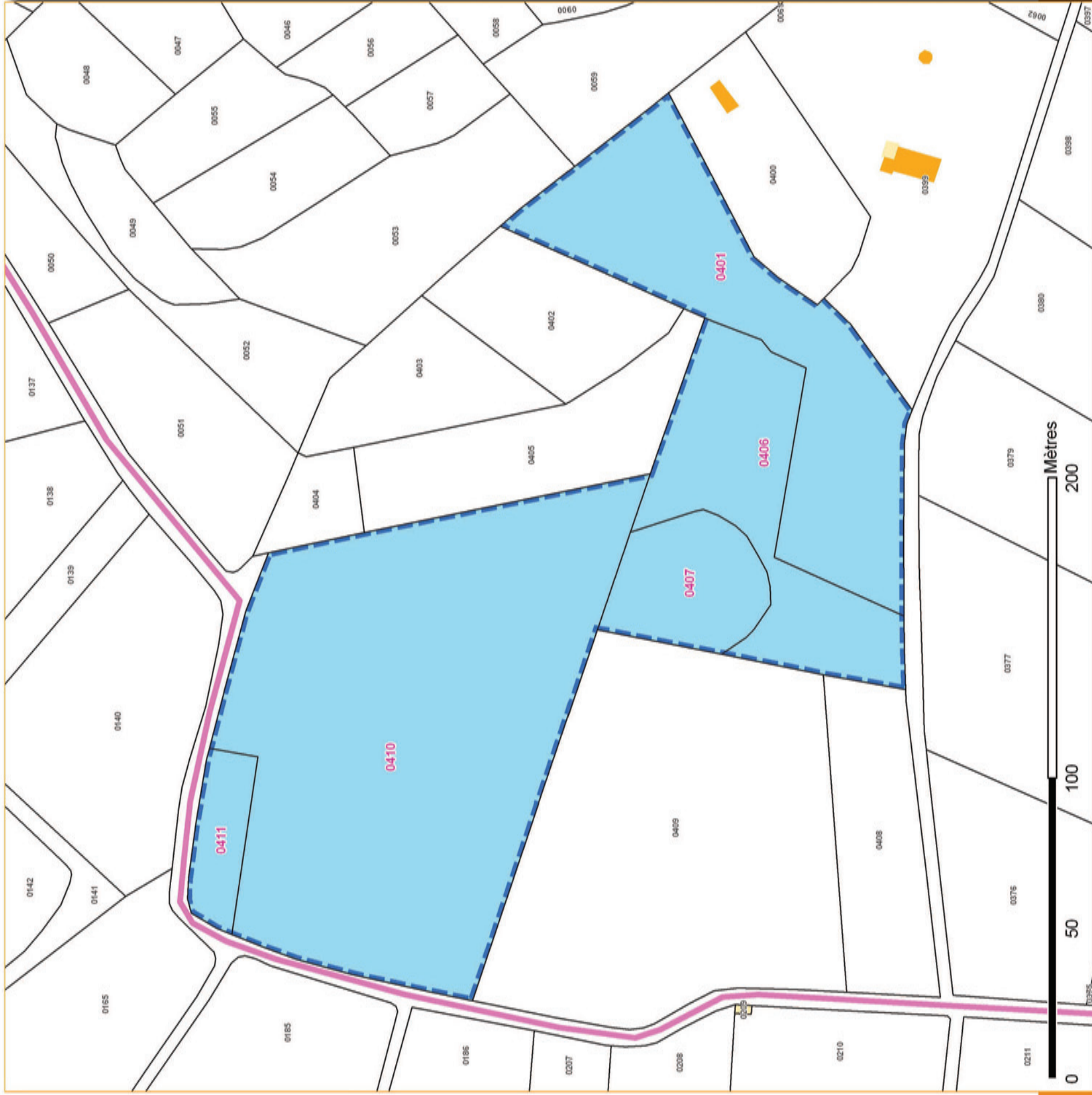


Limite communale




Limite du groupe

Feuille/ Section concernée par la RNN







**Réserve naturelle nationale  
d'intérêt géologique  
Département du Lot**

Commune de :  
**BEAUREGARD**

**Grp FONT-VALES**

Janvier  
2013



RNN



Bâtiment en dur

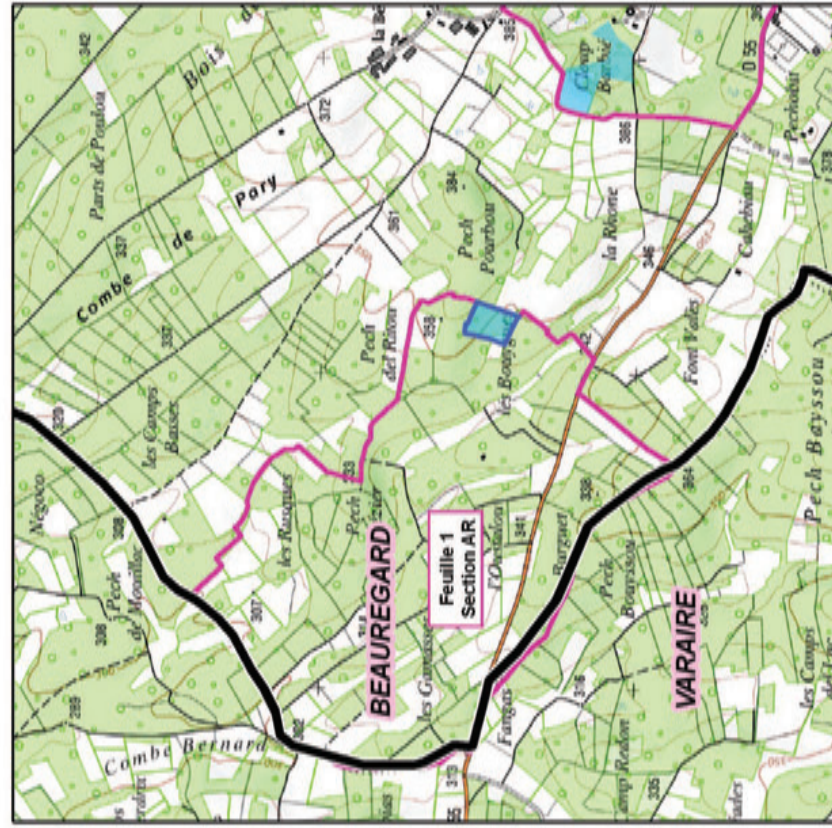


Construction légère



Feuille / section

NB : en blanc, les chemins non cadastrés.



Fonds : scan25® ©IGN / Sources : DREAL Midi-Pyrénées 2012



Feuille 1  
Section OA



Limite communale



Limite du groupe



Feuille/ Section concernée par la RNN

