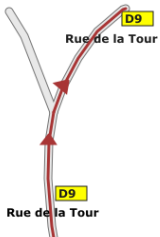
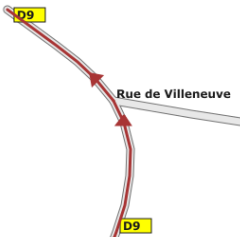
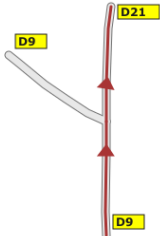
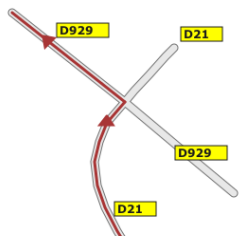



## BILAN DÉTAILLÉ

**19ème étape : CASTELNAU-MAGNOAC > CAHORS**

**Vendredi 22 juillet 2022**

**Distance : 188,5 km**

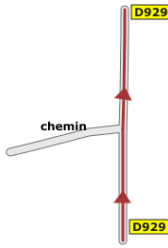
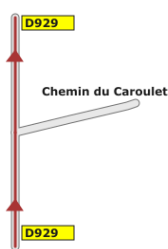
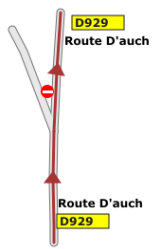
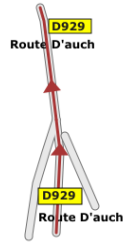
Km	Nom	Description
<b>FRANCE</b>		
<b>- HAUTES-PYRÉNÉES (65) -</b>		
▶ -2.31	CASTELNAU-MAGNOAC (D9-D21-D929)	Départ fictif : rue de la Tour à hauteur du n°7 à gauche.
-2.16		Carrefour D9-D9 
-1.96		Carrefour D9-D9 : sortie presse-avant à droite, fin du barriérage. 
-1.76		Carrefour D9-D21 
-0.83		Carrefour D21-D929 
		rétrécissement, passage sur une file 

## BILAN DÉTAILLÉ

**19ème étape : CASTELNAU-MAGNOAC > CAHORS**

**Vendredi 22 juillet 2022**

**Distance : 188,5 km**

	Km	Nom	Description
	0	CASTELNAU-MAGNOAC	Départ réel : sur la D929, tout au bout de la ligne droite de la sortie de Castelnau-Magnoac, légère courbe à droite, à hauteur du petit chemin sur la gauche et espace à droite entre les champs de maïs.
	0.7		Carrefour D929-D929 
	1.07		Carrefour D929-D929 
	1.39		Carrefour D929-D929 
	2		Carrefour D929-D929 

## BILAN DÉTAILLÉ

**19ème étape : CASTELNAU-MAGNOAC > CAHORS**

**Vendredi 22 juillet 2022**

**Distance : 188,5 km**

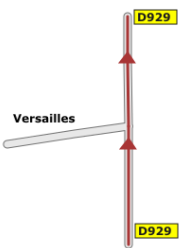


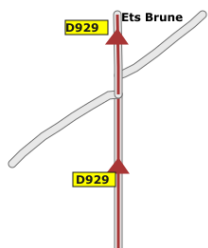
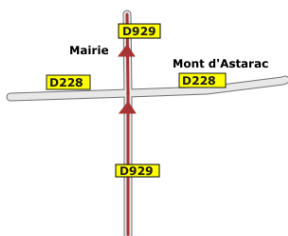
Km	Nom	Description
2.13		Carrefour D929-D929 
2.15		Pont sur cours d'eau
2.27		Carrefour D929-D929 
	Harouet	rattaché à la commune de : PEYRET-SAINT-ANDRÉ
- GERS (32) -		
2.61		Carrefour D929-D929 
2.83		Carrefour D929-D929 

## BILAN DÉTAILLÉ

**19ème étape : CASTELNAU-MAGNOAC > CAHORS**

**Vendredi 22 juillet 2022**

**Distance : 188,5 km**


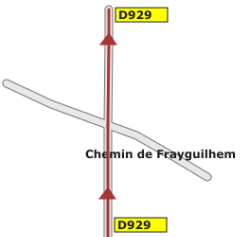
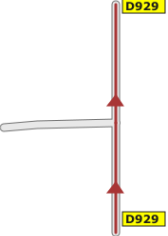
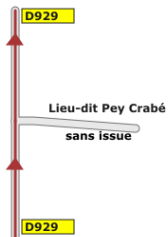
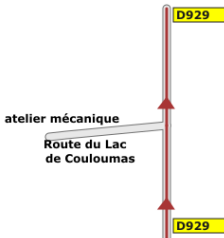
	Km	Nom	Description
	2.98		Carrefour D929-D929 
	3.48		Carrefour D929-D929 
	3.51		Carrefour D929-D929 
	3.58	CHÉLAN	entrée de ville
	3.76	Carrefour D929-D929	Carrefour D929-D929 
	4.19		Carrefour D929-D929 

## BILAN DÉTAILLÉ

**19ème étape : CASTELNAU-MAGNOAC > CAHORS**

**Vendredi 22 juillet 2022**

**Distance : 188,5 km**

Km	Nom	Description
		Terre-plein central, successif, passage des deux côtés : X2.  Prévoir la présence d'un garde républicain
4.3	CHÉLAN	Sortie de la ville
4.6		Carrefour D929-D929 
5.35		Carrefour D929-D929 
5.6		Carrefour D929-D929 
	Pey Crabé	rattaché à la commune de : MONLAUR-BERNET
6		Carrefour D929-D929 

## BILAN DÉTAILLÉ

**19ème étape : CASTELNAU-MAGNOAC > CAHORS**

**Vendredi 22 juillet 2022**

**Distance : 188,5 km**

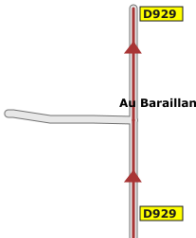
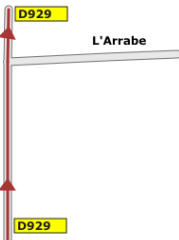
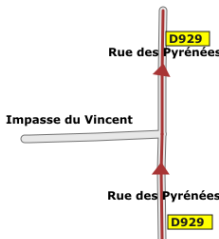
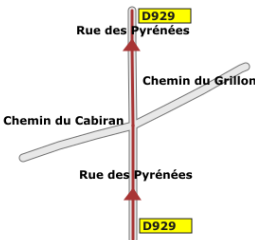

	Km	Nom	Description
	6.46		Carrefour D929-D929 
	6.76		Carrefour D929-D929 
	6.88	Carrefour D929-D929	Carrefour D929-D929 
	7.31		Carrefour D929-D929 
	7.66		Carrefour D929-D929 

## BILAN DÉTAILLÉ

**19ème étape : CASTELNAU-MAGNOAC > CAHORS**

**Vendredi 22 juillet 2022**

**Distance : 188,5 km**

	Km	Nom	Description
	8.06		Carrefour D929-D929 
	8.27		Carrefour D929-D929 
	8.33	PANASSAC	entrée de ville
	8.38		Carrefour D929-D929 
	8.69		Carrefour D929-D929 
	8.85		Carrefour D929-D929 

## BILAN DÉTAILLÉ

**19ème étape : CASTELNAU-MAGNOAC > CAHORS**

**Vendredi 22 juillet 2022**

**Distance : 188,5 km**

Km	Nom	Description
8.99		Carrefour D929-D929 
9.16		Carrefour D929-D929 
9.28		Carrefour D929-D929 
9.46		Carrefour D929-D929 
	PANASSAC	Sortie de la ville
9.74		Carrefour D929-D929 

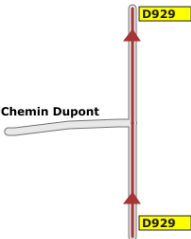
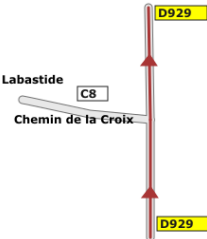




## BILAN DÉTAILLÉ

**19ème étape : CASTELNAU-MAGNOAC > CAHORS**

**Vendredi 22 juillet 2022**

**Distance : 188,5 km**

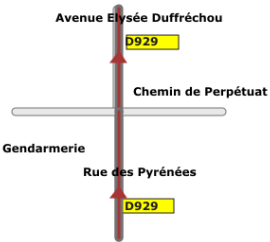
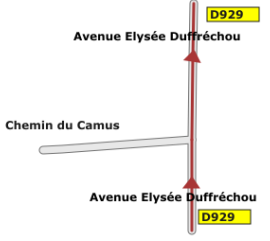
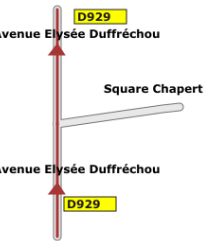
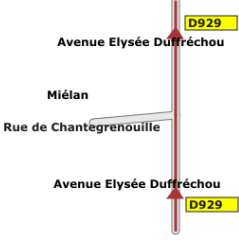
	Km	Nom	Description
	10.39		Carrefour D929-D929 
	11.45		Carrefour D929-D929 
	11.9		Carrefour D929-D929 
		Bourdets-Haut (près)	rattaché à la commune de : ESCLASSAN-LABASTIDE
	12.73		Carrefour D929-D929 
	13.24	MASSEUBE	entrée de ville
	13.31		Station service : .Total, à gauche.

## BILAN DÉTAILLÉ

**19ème étape : CASTELNAU-MAGNOAC > CAHORS**

**Vendredi 22 juillet 2022**

**Distance : 188,5 km**

Km	Nom	Description
13.5	Carrefour D929-D929	Carrefour D929-D929 
13.58		Terre-plein central, passage des deux côtés. Prévoir la présence d'un garde républicain 🚩
13.63	Carrefour D929-D929	Carrefour D929-D929 
13.7	Carrefour D929-D929	Carrefour D929-D929 
13.78		Aménagements (botte de paille) : protection des avancées de trottoirs tout le long de la traversée de Masseube.
13.81	Carrefour D929-D929	Carrefour D929-D929 
		Terre-plein central, passage des deux côtés. Prévoir la présence d'un garde républicain 🚩

## BILAN DÉTAILLÉ

**19ème étape : CASTELNAU-MAGNOAC > CAHORS**

**Vendredi 22 juillet 2022**

**Distance : 188,5 km**

Km	Nom	Description
13.92		Carrefour D929-D929 
13.99		Carrefour D929-D929 
14.08		Carrefour D929-D929 
14.14		Carrefour D929-D929 
14.21		Carrefour D929-D929 

## BILAN DÉTAILLÉ

**19ème étape : CASTELNAU-MAGNOAC > CAHORS**

**Vendredi 22 juillet 2022**

**Distance : 188,5 km**

Km	Nom	Description
14.25		Carrefour D929-D929 
14.28		Carrefour D929-D929 
14.39		Terre-plein central, passage des deux côtés : en pavés, franchissable.
14.47		Carrefour D929-D929 
14.65		Terre-plein central, passage des deux côtés : (boulangerie à droite). Prévoir la présence d'un garde républicain
14.91		Terre-plein central, successif, passage des deux côtés : X3 (Vivadour à gauche). Prévoir la présence d'un garde républicain
15.47		Carrefour D929-D929, giratoire, passage des deux côtés 
		Terre-plein central, passage des deux côtés. Prévoir la présence d'un garde républicain

## BILAN DÉTAILLÉ

**19ème étape : CASTELNAU-MAGNOAC > CAHORS**

**Vendredi 22 juillet 2022**

**Distance : 188,5 km**

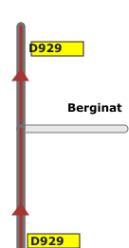
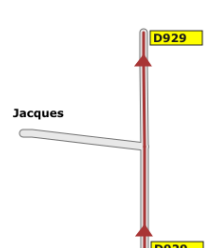
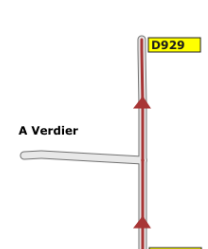
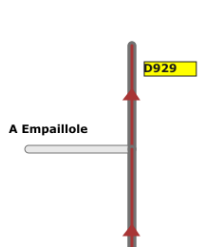
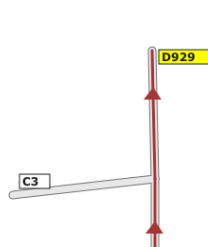
	Km	Nom	Description
	15.58		Carrefour D929-D929 
	15.63		Carrefour D929-D929 
	15.68	Carrefour D929-D929	Carrefour D929-D929 
	15.74	MASSEUBE	Sortie de la ville
	16.18	Carrefour D929-D929	Carrefour D929-D929 
	16.38		Carrefour D929-D929 

## BILAN DÉTAILLÉ

**19ème étape : CASTELNAU-MAGNOAC > CAHORS**

**Vendredi 22 juillet 2022**

**Distance : 188,5 km**


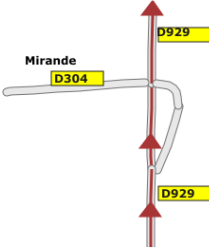
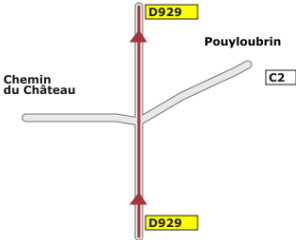
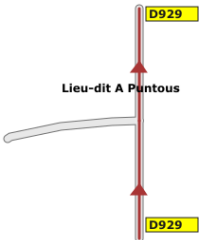
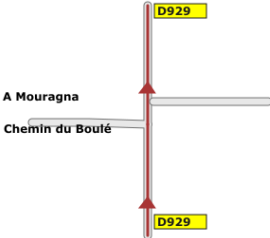
Km	Nom	Description
16.51	Carrefour D929-D929	Carrefour D929-D929 
16.69	Carrefour D929-D929	Carrefour D929-D929 
17.26	Carrefour D929-D929	Carrefour D929-D929 
17.56	Carrefour D929-D929	Carrefour D929-D929 
17.83	Carrefour D929-D929	Carrefour D929-D929 

## BILAN DÉTAILLÉ

**19ème étape : CASTELNAU-MAGNOAC > CAHORS**

**Vendredi 22 juillet 2022**

**Distance : 188,5 km**

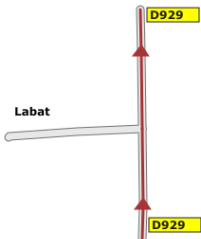
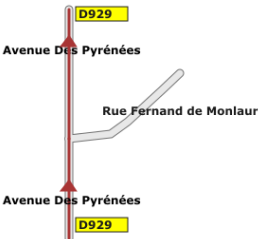
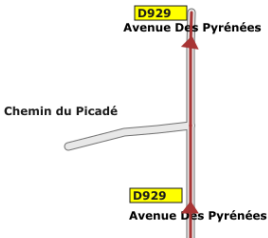
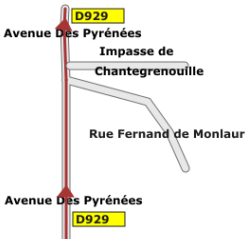
Km	Nom	Description
18.65	Carrefour D929-D929	Carrefour D929-D929 
	Au Hirat	rattaché à la commune de : LABARTHE
18.72	Carrefour D929-D929	Carrefour D929-D929 
19.02	Carrefour D929-D929	Carrefour D929-D929 
19.44	Carrefour D929-D929	Carrefour D929-D929 
19.67	Carrefour D929-D929	Carrefour D929-D929 

## BILAN DÉTAILLÉ

**19ème étape : CASTELNAU-MAGNOAC > CAHORS**

**Vendredi 22 juillet 2022**

**Distance : 188,5 km**

Km	Nom	Description
20.12		Carrefour D929-D929 
20.47		Carrefour D929-D929 
	SEISSAN	entrée de ville
20.62		Carrefour D929-D929 
20.74		Carrefour D929-D929 
20.78		Aménagements (botte de paille) : protection des avancées de trottoirs le long de la traversée de Seissan.



## BILAN DÉTAILLÉ

**19ème étape : CASTELNAU-MAGNOAC > CAHORS**

**Vendredi 22 juillet 2022**

**Distance : 188,5 km**

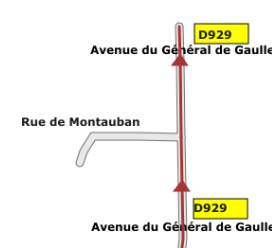

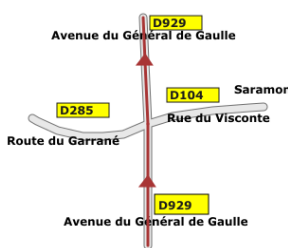



Km	Nom	Description
20.9		Carrefour D929-D929 
21	Carrefour D929-D929	Carrefour D929-D929 
21.14	Carrefour D929-D929	Carrefour D929-D929 
21.23	Carrefour D929-D929	Carrefour D929-D929 
21.26	Carrefour D929-D929	Carrefour D929-D929 

## BILAN DÉTAILLÉ

**19ème étape : CASTELNAU-MAGNOAC > CAHORS**

**Vendredi 22 juillet 2022**

**Distance : 188,5 km**

Km	Nom	Description
21.34	Carrefour D929-D929	Carrefour D929-D929 
21.4	Carrefour D929-D929	Carrefour D929-D929 
21.49	Carrefour D929-D929	Carrefour D929-D929 
21.54		Aménagements (botte de paille) : protection de l'avancée de trottoir.
		rétrécissement : . Avancée de trottoir à droite. 
21.56		Aménagements (botte de paille) : protection du terre-plein.
		Terre-plein central, passage des deux côtés. Prévoir la présence d'un garde républicain 
21.82	SEISSAN	Sortie de la ville
21.83		Carrefour D929-D929 

## BILAN DÉTAILLÉ

**19ème étape : CASTELNAU-MAGNOAC > CAHORS**

**Vendredi 22 juillet 2022**

**Distance : 188,5 km**

Km	Nom	Description
22.53		Carrefour D929-D929 
22.97		Carrefour D929-D929 
23.11	ORNÉZAN	entrée de ville
23.39		Carrefour D929-D929 
23.48		Carrefour D929-D929 
23.55	ORNÉZAN	Sortie de la ville
		Pont sur cours d'eau

## BILAN DÉTAILLÉ

**19ème étape : CASTELNAU-MAGNOAC > CAHORS**

**Vendredi 22 juillet 2022**

**Distance : 188,5 km**

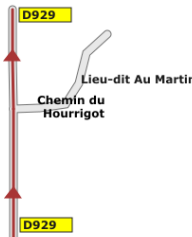
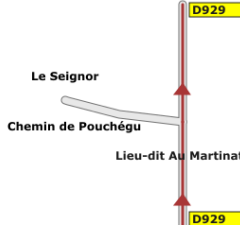
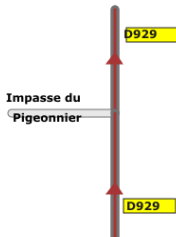
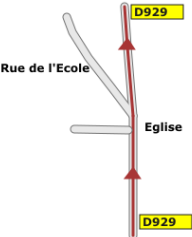
Km	Nom	Description
24.16		Carrefour D929-D929 
24.58		Carrefour D929-D929 
24.81		Carrefour D929-D929 
25.06		Carrefour D929-D929 
25.53		Pont sur cours d'eau
25.63		Carrefour D929-D929 

## BILAN DÉTAILLÉ

**19ème étape : CASTELNAU-MAGNOAC > CAHORS**

**Vendredi 22 juillet 2022**

**Distance : 188,5 km**

	Km	Nom	Description
		SANSAN (près)	entrée de ville
			Terre-plein central, successif, passage des deux côtés. Prévoir la présence d'un garde républicain 🚩
	26.34		Carrefour D929-D929 
	26.54		Carrefour D929-D929 
	26.89	Carrefour D929-D929	Carrefour D929-D929 
	27.02		Carrefour D929-D929 
		ORBESSAN	entrée de ville

## BILAN DÉTAILLÉ

**19ème étape : CASTELNAU-MAGNOAC > CAHORS**

**Vendredi 22 juillet 2022**

**Distance : 188,5 km**

Km	Nom	Description
27.11		Carrefour D929-D929 
27.24		Carrefour D929-D929 
	ORBESSAN	Sortie de la ville
27.67		Carrefour D929-D929 
28.12		Carrefour D929-D929 
28.39		Carrefour D929-D929 

## BILAN DÉTAILLÉ

**19ème étape : CASTELNAU-MAGNOAC > CAHORS**

**Vendredi 22 juillet 2022**

**Distance : 188,5 km**

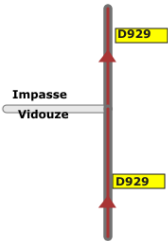
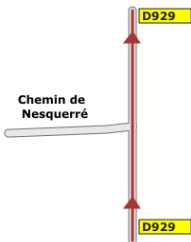
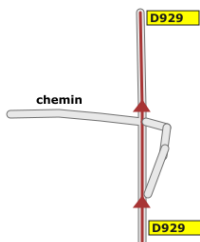
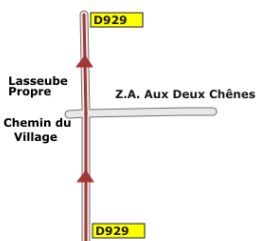

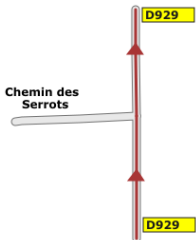
Km	Nom	Description
28.85		Carrefour D929-D929 
28.98		Carrefour D929-D929 
29.25		Carrefour D929-D929 
	BOUCAGNÈRES (près)	entrée de ville
		Terre-plein central, successif, passage des deux côtés. Prévoir la présence d'un garde républicain 🚩
29.52		Carrefour D929-D929 

## BILAN DÉTAILLÉ

**19ème étape : CASTELNAU-MAGNOAC > CAHORS**

**Vendredi 22 juillet 2022**

**Distance : 188,5 km**

Km	Nom	Description
29.64	Carrefour D929-D929	Carrefour D929-D929 
29.89	Carrefour D929-D929	Carrefour D929-D929 
30.39	Carrefour D929-D929	Carrefour D929-D929 
30.78	Carrefour D929-D929	Carrefour D929-D929 
		Terre-plein central, successif, passage des deux côtés : X2.  Prévoir la présence d'un garde républicain
31.1	Carrefour D929-D929	Carrefour D929-D929 



## BILAN DÉTAILLÉ

**19ème étape : CASTELNAU-MAGNOAC > CAHORS**

**Vendredi 22 juillet 2022**

**Distance : 188,5 km**

Km	Nom	Description
31.48		Carrefour D929-D929 
	AUTERIVE (près)	entrée de ville
		Terre-plein central, successif, passage des deux côtés : X2.                      Prévoir la présence d'un garde républicain
31.56		Carrefour D929-D929 
31.94		Carrefour D929-D929 
32.21		Carrefour D929-D929 

## BILAN DÉTAILLÉ

**19ème étape : CASTELNAU-MAGNOAC > CAHORS**

**Vendredi 22 juillet 2022**

**Distance : 188,5 km**

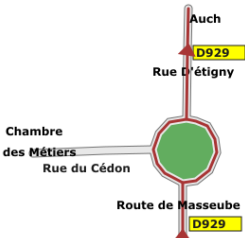

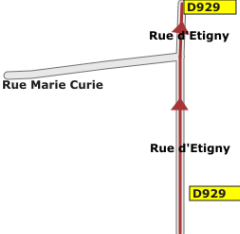
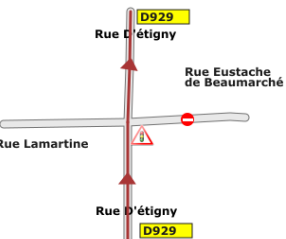
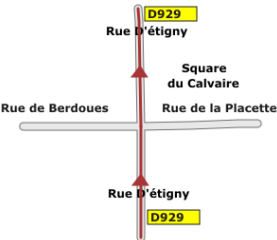
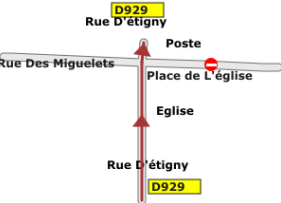
	Km	Nom	Description
	32.53		Carrefour D929-D929 
	32.58		Carrefour D929-D929 
	33.97		Carrefour D929-D929 
	34.07		Carrefour D929-D929 
	34.35	PAVIE (D929-N21)	entrée de ville
			Pont sur cours d'eau

## BILAN DÉTAILLÉ

**19ème étape : CASTELNAU-MAGNOAC > CAHORS**

**Vendredi 22 juillet 2022**

**Distance : 188,5 km**

Km	Nom	Description
34.42		Carrefour D929-D929, giratoire, passage des deux côtés 
		Terre-plein central, passage des deux côtés. Prévoir la présence d'un garde républicain 
34.68		Carrefour D929-D929 
34.8		Carrefour D929-D929 
34.84		Carrefour D929-D929 
34.9		Carrefour D929-D929 

## BILAN DÉTAILLÉ

**19ème étape : CASTELNAU-MAGNOAC > CAHORS**

**Vendredi 22 juillet 2022**

**Distance : 188,5 km**

Km	Nom	Description
34.96		Carrefour D929-D929 
35.02		Carrefour D929-D929 
35.08		Carrefour D929-D929 
35.19		Caserne de pompiers : à gauche.
35.31		Carrefour D929-D929 
35.54		Carrefour D929-D929 

## BILAN DÉTAILLÉ

**19ème étape : CASTELNAU-MAGNOAC > CAHORS**

**Vendredi 22 juillet 2022**

**Distance : 188,5 km**

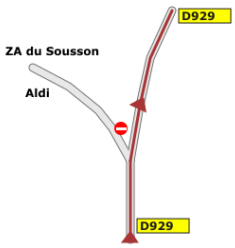
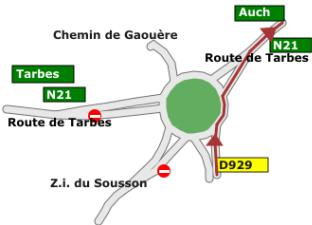





Km	Nom	Description
		Terre-plein central, successif, passage des deux côtés. Prévoir la présence d'un garde républicain
35.66		Carrefour D929-D929 
		rétrécissement : à gauche. Sur la commune de PAVIE, D929.
35.71		Carrefour D929-D929 
		Aménagements (botte de paille) : protection de l'avancée de trottoir et des terre-pleins.
		Terre-plein central, passage des deux côtés : terre-pleins décalés (légère chicane). Prévoir la présence d'un garde républicain
		rétrécissement : avancée de trottoir à gauche en sortie du carrefour. Prévoir la présence d'un garde républicain
35.84		Carrefour D929-D929 
35.93		Carrefour D929-D929 

## BILAN DÉTAILLÉ

**19ème étape : CASTELNAU-MAGNOAC > CAHORS**

**Vendredi 22 juillet 2022**

**Distance : 188,5 km**

Km	Nom	Description
36.39		Pont sur cours d'eau
36.42		Carrefour D929-D929 
36.65		Carrefour D929-N21, giratoire, passage à droite 
		Aménagements (séparateur de chaussée) : canaliser le rétrécissement avant le terre-plein précédant le rond-point puis le franchissement du rond-point par la droite sur une file.
		Terre-plein central, passage à droite 
		rétrécissement, passage sur une file à droite. Prévoir la présence d'un garde républicain 
36.77	PAVIE	Sortie de la ville
37.2	AUCH (N21-VC-D626-N21) (entrée)	entrée de ville
37.58		Carrefour N21-N21 
		Aménagements (séparateur de chaussée) : orientation sur les voies de droite par un biseau à commencer 80m avant le premier terre-plein.
		Terre-plein central, successif, passage à droite 
		rétrécissement, passage sur une file à droite. Prévoir la présence d'un garde républicain 

## BILAN DÉTAILLÉ

### 19ème étape : CASTELNAU-MAGNOAC > CAHORS

Vendredi 22 juillet 2022

Distance : 188,5 km

Km	Nom	Description
37.65		Carrefour N21-N21 
		Aménagements (séparateur de chaussée) : maintenir sur les voies de droite.
		Terre-plein central, passage à droite
37.75		Aménagements (botte de paille) : protéger l'avancée de trottoir.
		rétrécissement : avancée de trottoir à droite (fin de la voie d'insertion à droite).
37.9		Carrefour N21-N21 
		Aménagements (séparateur de chaussée) : maintenir sur les voies de droite.
		Aménagements (botte de paille) : protéger l'avancée de trottoir à droite en sortie de carrefour.
		Terre-plein central, passage à gauche
38.06		Carrefour N21-N21 

## BILAN DÉTAILLÉ

**19ème étape : CASTELNAU-MAGNOAC > CAHORS**

**Vendredi 22 juillet 2022**

**Distance : 188,5 km**

	Km	Nom	Description
	38.22		Carrefour N21-N21 
	38.35		Carrefour N21-N21 
		AUCH	Sprint : sur l'avenue des Pyrénées (N21), à hauteur de l'entrée du complexe sportif Patrice Brocas à droite (structures côté droit). Ligne droite finale : 350 m.
	38.47		Carrefour N21-N21 
	38.63		Carrefour N21-N21 



## BILAN DÉTAILLÉ

**19ème étape : CASTELNAU-MAGNOAC > CAHORS**

**Vendredi 22 juillet 2022**

**Distance : 188,5 km**

Km	Nom	Description
38.7		Carrefour N21-N21 
38.72		Carrefour N21-N21 
38.77	Carrefour N21-N21	Carrefour N21-N21 
38.86		Carrefour N21-N21 
		Aménagements (séparateur de chaussée) : fermer par un long biseau la voie de gauche (rue de Metz).
38.98		Carrefour N21-N21 

## BILAN DÉTAILLÉ

**19ème étape : CASTELNAU-MAGNOAC > CAHORS**

**Vendredi 22 juillet 2022**

**Distance : 188,5 km**

Km	Nom	Description
39.12	Carrefour N21-N21	Carrefour N21-N21 
39.31	Carrefour N21-N21	Carrefour N21-N21 
39.37	Carrefour N21-N21	Carrefour N21-N21 
39.55	Carrefour N21-N21	Carrefour N21-N21 
39.58	Escalier monumental	
39.76	Carrefour N21-VC	Carrefour N21-VC 

## BILAN DÉTAILLÉ

### 19ème étape : CASTELNAU-MAGNOAC > CAHORS

Vendredi 22 juillet 2022

Distance : 188,5 km

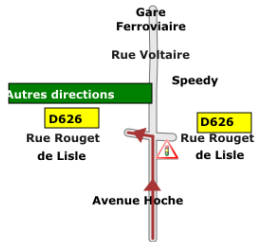
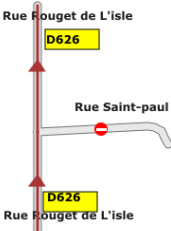
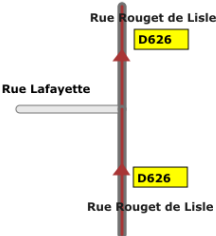


Km	Nom	Description
		Aménagements (séparateur de chaussée) : canaliser le rétrécissement et le franchissement du terre-plein par la droite vers le pont du Prieuré.
		Terre-plein central, passage à droite
		rétrécissement, passage sur une file à droite : sur la commune de AUCH, N21. Prévoir la présence d'un garde républicain
		Balisettes à ôter
39.8	Pont du Prieuré	Pont sur cours d'eau : sur le Gers.
39.86	Carrefour PONT DU PRIEURE-AVENUE HOICHE	Carrefour PONT DU PRIEURE-AVENUE HOICHE 
39.89	Carrefour AVENUE HOICHE-AVENUE HOICHE	Carrefour AVENUE HOICHE-AVENUE HOICHE 
		Aménagements (séparateur de chaussée) : fermer les contre-allées de l'avenue Hoche.
		Terre-plein central, successif, passage des deux côtés : 4 terre-pleins peu visibles / à ôter ou à recouvrir d'enrobé pour les rendre franchissables. Prévoir la présence d'un garde républicain
39.96	Carrefour AVENUE HOICHE-AVENUE HOICHE	Carrefour AVENUE HOICHE-AVENUE HOICHE 

## BILAN DÉTAILLÉ

**19ème étape : CASTELNAU-MAGNOAC > CAHORS**

**Vendredi 22 juillet 2022**

**Distance : 188,5 km**

Km	Nom	Description
40.04	Carrefour VC-D626	Carrefour VC-D626 
40.1	Carrefour D626-D626	Carrefour D626-D626 
40.14	Carrefour D626-D626	Carrefour D626-D626 
40.21	Place de Verdun (D626-N21)	Place de Verdun (D626-N21), giratoire, passage des deux côtés 
		Aménagements (séparateur de chaussée) : fermer les sorties du rond-point non empruntées.
		Terre-plein central, passage des deux côtés 

## BILAN DÉTAILLÉ

**19ème étape : CASTELNAU-MAGNOAC > CAHORS**

**Vendredi 22 juillet 2022**

**Distance : 188,5 km**

Km	Nom	Description
40.32		Carrefour N21-N21 
		Aménagements (botte de paille) : protection des avancées de trottoirs le long de l'avenue de l'Yser.
40.39		Carrefour N21-N21 
40.42		Carrefour N21-N21 
40.48		Carrefour N21-N21 
		Aménagements (botte de paille) : protection des terre-pleins.
		Terre-plein central, successif, passage des deux côtés. Prévoir la présence d'un garde républicain 🚩

## BILAN DÉTAILLÉ

**19ème étape : CASTELNAU-MAGNOAC > CAHORS**

**Vendredi 22 juillet 2022**

**Distance : 188,5 km**

Km	Nom	Description
40.55		Carrefour N21-N21 
40.58		Carrefour N21-N21 
40.65		Carrefour N21-N21, giratoire, passage des deux côtés 
		Aménagements (botte de paille) : protection du rond-point et des îlots.
		Terre-plein central, passage des deux côtés. Prévoir la présence d'un garde républicain 🚩
40.71		Carrefour N21-N21 

## BILAN DÉTAILLÉ

**19ème étape : CASTELNAU-MAGNOAC > CAHORS**

**Vendredi 22 juillet 2022**

**Distance : 188,5 km**

Km	Nom	Description
40.8		Carrefour N21-N21 
40.85		Carrefour N21-N21 
40.89		Carrefour N21-N21 
40.97		Carrefour N21-N21 
41.03		Carrefour N21-N21 

## BILAN DÉTAILLÉ

**19ème étape : CASTELNAU-MAGNOAC > CAHORS**

**Vendredi 22 juillet 2022**

**Distance : 188,5 km**

Km	Nom	Description
41.15		Carrefour N21-N21 
41.34		Carrefour N21-N21 
41.36		Terre-plein central, passage des deux côtés. Prévoir la présence d'un garde républicain
41.4		Carrefour N21-N21 
41.46		Carrefour N21-N21 
41.47		Carrefour N21-N21 

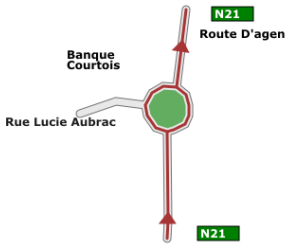
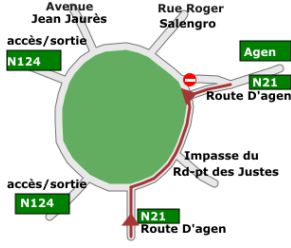

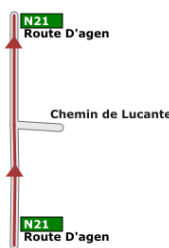


## BILAN DÉTAILLÉ

### 19ème étape : CASTELNAU-MAGNOAC > CAHORS

Vendredi 22 juillet 2022

Distance : 188,5 km


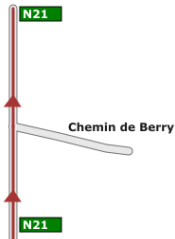
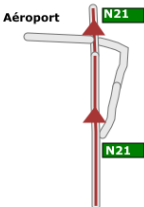
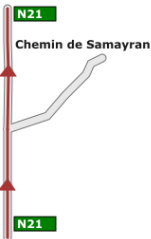
Km	Nom	Description
41.79		Carrefour N21-N21, giratoire, passage des deux côtés : rond-point franchissable. 
41.99		Carrefour N21-N21, giratoire, passage à droite 
		Aménagements (séparateur de chaussée) : canaliser le franchissement du rond-point par la droite et le rétrécissement en sortie du rond-point.
		Terre-plein central, passage à droite <span style="float: right;">⚠</span>
		rétrécissement, passage sur une file à droite : en sortie. <span style="float: right;">⚠</span>
		Pont sous route : sous N124.
42.64		Carrefour N21-N21 
42.85		Carrefour N21-N21 
43.03	AUCH	Sortie de la ville

## BILAN DÉTAILLÉ

**19ème étape : CASTELNAU-MAGNOAC > CAHORS**

**Vendredi 22 juillet 2022**

**Distance : 188,5 km**

	Km	Nom	Description
	44.2		Carrefour N21-N21 
	44.44		Carrefour N21-N21 
	44.67	Carrefour N21-N21	Carrefour N21-N21 
		Zone de collecte n°1	
	44.95		Carrefour N21-N21 
		Fin de zone de collecte	Longueur : 307 m.

## BILAN DÉTAILLÉ

**19ème étape : CASTELNAU-MAGNOAC > CAHORS**

**Vendredi 22 juillet 2022**

**Distance : 188,5 km**

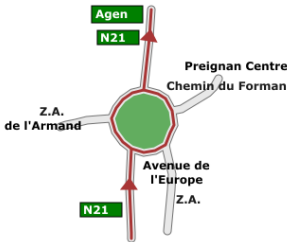



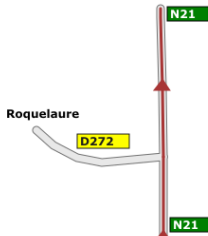


	Km	Nom	Description
	45.56		Carrefour N21-N21 
	45.9		Carrefour N21-N21 
	46.73		Carrefour N21-N21 
	47.18		Carrefour N21-N21 
	47.27		Carrefour N21-N21 
	47.45	PREIGNAN	entrée de ville

## BILAN DÉTAILLÉ

### 19ème étape : CASTELNAU-MAGNOAC > CAHORS

Vendredi 22 juillet 2022

Distance : 188,5 km

Km	Nom	Description
47.62		Carrefour N21-N21, giratoire, passage des deux côtés 
		Terre-plein central, successif, passage des deux côtés : long terre-plein continu bas et en courbe, avant et après le rond-point (!!!). Prévoir la présence d'un garde républicain 
47.79		Station service : . Total, à gauche.
		Ralentisseur. Prévoir la présence d'un garde républicain 
		Terre-plein central, passage des deux côtés. Prévoir la présence d'un garde républicain 
48.09	PREIGNAN	Sortie de la ville
48.63		Carrefour N21-N21 
		Terre-plein central, successif, passage des deux côtés. Prévoir la présence d'un garde républicain 
48.69		Carrefour N21-N21 
48.84	PREIGNAN	Sortie de la ville

## BILAN DÉTAILLÉ

**19ème étape : CASTELNAU-MAGNOAC > CAHORS**

**Vendredi 22 juillet 2022**

**Distance : 188,5 km**

Km	Nom	Description
49.95		Carrefour N21-N21 
50.51		Carrefour N21-N21 
51.42		Carrefour N21-N21 
		Terre-plein central, successif, passage des deux côtés. Prévoir la présence d'un garde républicain 🚩
51.86		Carrefour N21-N21 
52.4		Carrefour N21-N21 

## BILAN DÉTAILLÉ

**19ème étape : CASTELNAU-MAGNOAC > CAHORS**

**Vendredi 22 juillet 2022**

**Distance : 188,5 km**

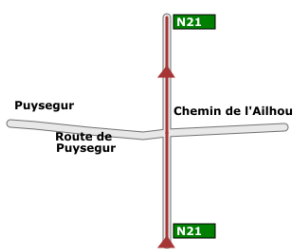
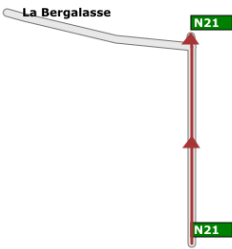
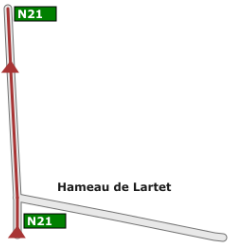
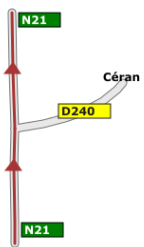
Km	Nom	Description
52.84		Carrefour N21-N21 
53.17		Carrefour N21-N21 
53.82		Carrefour N21-N21 
54.18	Casteljaloux	rattaché à la commune de : SAINTE-CHRISTIE
54.19		Carrefour N21-N21 
54.32		Carrefour N21-N21 

## BILAN DÉTAILLÉ

**19ème étape : CASTELNAU-MAGNOAC > CAHORS**

**Vendredi 22 juillet 2022**

**Distance : 188,5 km**

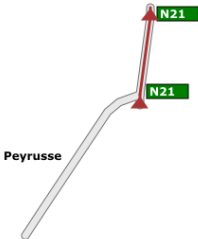


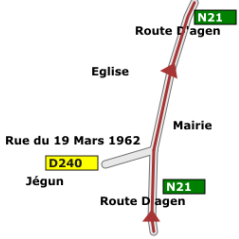
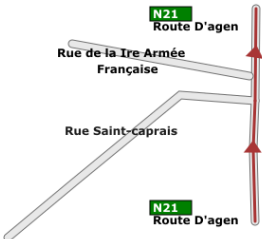
Km	Nom	Description
54.45		Carrefour N21-N21 
54.5	Casteljaloux	sortie du lieu-dit
55.99		Carrefour N21-N21 
56.45		Carrefour N21-N21 
56.64		Carrefour N21-N21 
56.68	39.	Passage à niveau : petite ligne : N21, MONTESTRUC-SUR-GERS (ligne désaffectée ?).

## BILAN DÉTAILLÉ

**19ème étape : CASTELNAU-MAGNOAC > CAHORS**

**Vendredi 22 juillet 2022**

**Distance : 188,5 km**

Km	Nom	Description
56.71		Carrefour N21-N21 
56.83	MONTESTRUC-SUR-GERS (N21-VC-N21)	entrée de ville
56.91	Pont Garigliano	Pont sur cours d'eau : le Gers.
57.17		Carrefour N21-N21 
		Ralentisseur : prononcé. Prévoir la présence d'un garde républicain 
57.2		Carrefour N21-N21 
57.27		Carrefour N21-N21 



## BILAN DÉTAILLÉ

**19ème étape : CASTELNAU-MAGNOAC > CAHORS**

**Vendredi 22 juillet 2022**

**Distance : 188,5 km**

Km	Nom	Description
57.32		Carrefour N21-VC 
		Ralentisseur. Prévoir la présence d'un garde républicain
57.66		Carrefour N21-N21 
57.71		Carrefour N21-N21 
57.74	MONTESTRUC-SUR-GERS	Sortie de la ville
58.53		Carrefour N21-N21 

## BILAN DÉTAILLÉ

**19ème étape : CASTELNAU-MAGNOAC > CAHORS**

**Vendredi 22 juillet 2022**

**Distance : 188,5 km**

Km	Nom	Description
58.69		Carrefour N21-N21 
58.85		Carrefour N21-N21 
59.56		Carrefour N21-N21 
59.68		Carrefour N21-N21 
60.48		Carrefour N21-N21 

## BILAN DÉTAILLÉ

**19ème étape : CASTELNAU-MAGNOAC > CAHORS**

**Vendredi 22 juillet 2022**

**Distance : 188,5 km**

Km	Nom	Description	
60.73		Carrefour N21-N21	
61.07		Carrefour N21-N21	
61.16		Carrefour N21-N21	
61.83	Carrefour N21-N21	Carrefour N21-N21	
62.14		Revêtement dégradé : trou dans la chaussée à hauteur du passage de rails. Prévoir la présence d'un garde républicain.	
	Traversée de rails (ancien passage à niveau)	Passage dangereux	

## BILAN DÉTAILLÉ

**19ème étape : CASTELNAU-MAGNOAC > CAHORS**

**Vendredi 22 juillet 2022**

**Distance : 188,5 km**

	Km	Nom	Description
	62.27		Carrefour N21-N21 
	62.58		Carrefour N21-N21 
	62.66	FLEURANCE (N21-D953)	entrée de ville
	62.79		Carrefour N21-N21 
	62.84		Carrefour N21-N21 
	62.9	Carrefour N21-N21	Carrefour N21-N21 

## BILAN DÉTAILLÉ

**19ème étape : CASTELNAU-MAGNOAC > CAHORS**

**Vendredi 22 juillet 2022**

**Distance : 188,5 km**

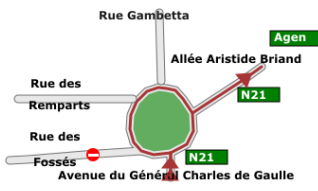
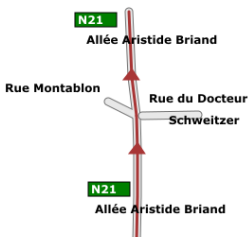

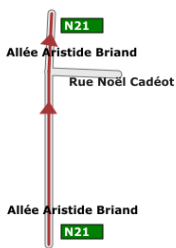
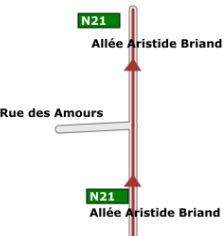
Km	Nom	Description
63.22	Carrefour N21-N21	Carrefour N21-N21 
63.38	Carrefour N21-N21	Carrefour N21-N21 
63.47	Carrefour N21-N21	Carrefour N21-N21 
63.54	Carrefour N21-N21	Carrefour N21-N21 
63.63	Carrefour N21-N21	Carrefour N21-N21 

## BILAN DÉTAILLÉ

**19ème étape : CASTELNAU-MAGNOAC > CAHORS**

**Vendredi 22 juillet 2022**

**Distance : 188,5 km**

Km	Nom	Description
63.78	Rond-point René Cassin	Rond-point René Cassin, giratoire, passage des deux côtés 
		Terre-plein central, passage des deux côtés. Prévoir la présence d'un garde républicain 🚩
63.88		Carrefour N21-N21 
63.96		Carrefour N21-N21 
64.02		Carrefour N21-N21 
64.05		Carrefour N21-N21 

## BILAN DÉTAILLÉ

**19ème étape : CASTELNAU-MAGNOAC > CAHORS**

**Vendredi 22 juillet 2022**

**Distance : 188,5 km**

Km	Nom	Description
		Balisettes à droite à ôter
		Ralentisseur. Prévoir la présence d'un garde républicain
64.16		Carrefour N21-N21 
64.2		Carrefour N21-N21 
64.25		Carrefour N21-N21 
64.32	Carrefour N21-D953	Carrefour N21-D953, giratoire, passage des deux côtés 
		Terre-plein central, passage des deux côtés. Prévoir la présence d'un garde républicain
64.49	Le Gers	Pont sur cours d'eau

## BILAN DÉTAILLÉ

**19ème étape : CASTELNAU-MAGNOAC > CAHORS**

**Vendredi 22 juillet 2022**

**Distance : 188,5 km**

Km	Nom	Description
64.64		Carrefour D953-D953 
64.69	FLEURANCE	Sortie de la ville
65.02	Carrefour D953-D953	Carrefour D953-D953 
		Terre-plein central, successif, passage des deux côtés : en début et en sortie du carrefour. Prévoir la présence d'un garde républicain 🚩
65.7		Carrefour D953-D953 
66.2		Carrefour D953-D953 



## BILAN DÉTAILLÉ

**19ème étape : CASTELNAU-MAGNOAC > CAHORS**

**Vendredi 22 juillet 2022**

**Distance : 188,5 km**

	Km	Nom	Description
	66.55		Carrefour D953-D953 
	66.83		Pont sur cours d'eau
	67.43	URDENS (près)	entrée de ville
	67.48		Carrefour D953-D953 
	68		Carrefour D953-D953 
	68.26	Carrefour D953-D953	Carrefour D953-D953 

## BILAN DÉTAILLÉ

**19ème étape : CASTELNAU-MAGNOAC > CAHORS**

**Vendredi 22 juillet 2022**

**Distance : 188,5 km**

	Km	Nom	Description
	69.6		Carrefour D953-D953 
	69.66		Carrefour D953-D953 
	70.36		Carrefour D953-D953 
	70.93		Carrefour D953-D953 
	71.08	Carrefour D953-D953	Carrefour D953-D953 
		La Ferrette	rattaché à la commune de : BRUGNENS

## BILAN DÉTAILLÉ

**19ème étape : CASTELNAU-MAGNOAC > CAHORS**

**Vendredi 22 juillet 2022**

**Distance : 188,5 km**

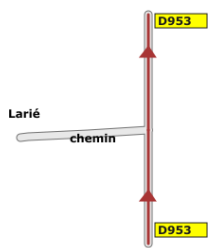

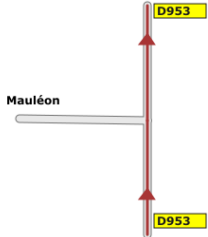
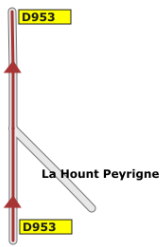
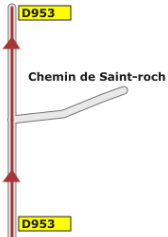
	Km	Nom	Description
	71.8		Carrefour D953-D953 
	71.96		Carrefour D953-D953 
	72.01		Pont sur cours d'eau
	72.03		Carrefour D953-D953 
	72.21		Carrefour D953-D953 
	72.53	Carrefour D953-D953	Carrefour D953-D953 

## BILAN DÉTAILLÉ

**19ème étape : CASTELNAU-MAGNOAC > CAHORS**

**Vendredi 22 juillet 2022**

**Distance : 188,5 km**

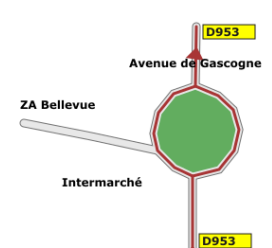

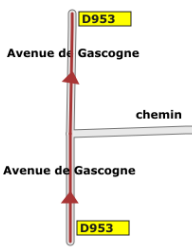


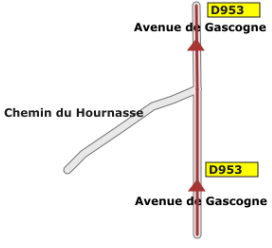

Km	Nom	Description
72.83		Carrefour D953-D953 
73.06		Carrefour D953-D953 
73.79		Carrefour D953-D953 
74.07		Carrefour D953-D953 
74.11		Carrefour D953-D953 
74.4	SAINT-CLAR (D953-D7-D13)	entrée de ville

## BILAN DÉTAILLÉ

**19ème étape : CASTELNAU-MAGNOAC > CAHORS**

**Vendredi 22 juillet 2022**

**Distance : 188,5 km**




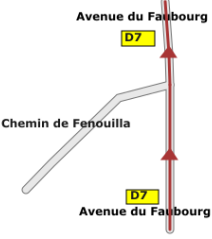
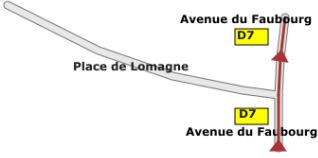

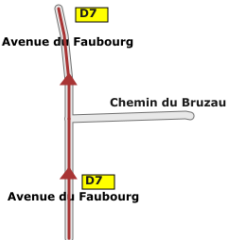
Km	Nom	Description
74.66		Carrefour D953-D953, giratoire, passage des deux côtés 
		Terre-plein central, passage des deux côtés. Prévoir la présence d'un garde républicain 
74.77		Carrefour D953-D953 
74.82		Carrefour D953-D953 
		Ralentisseur. Prévoir la présence d'un garde républicain 
74.99		Carrefour D953-D953 
		Ralentisseur. Prévoir la présence d'un garde républicain 

## BILAN DÉTAILLÉ

### 19ème étape : CASTELNAU-MAGNOAC > CAHORS

Vendredi 22 juillet 2022

Distance : 188,5 km


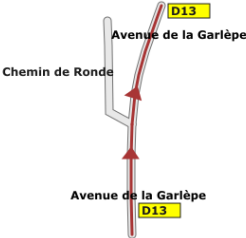
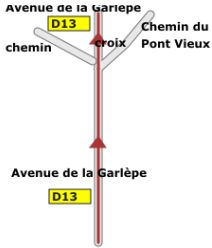
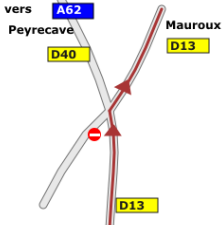
Km	Nom	Description
75.15	Carrefour D953-D7	Carrefour D953-D7 
		Aménagements (botte de paille) : protéger les avancées de trottoirs le long de la traversée de Saint-Clar.
		rétrécissement : . Avancée de trottoir à droite en intérieur de courbe. Prévoir la présence d'un garde républicain 
75.18		rétrécissement : avancées de trottoirs successives. 
75.24	Carrefour D7-D7	Carrefour D7-D7 
75.28	Carrefour D7-D7	Carrefour D7-D7 
		Ralentisseur 
75.34	Carrefour D7-D7	Carrefour D7-D7 

## BILAN DÉTAILLÉ

### 19ème étape : CASTELNAU-MAGNOAC > CAHORS

Vendredi 22 juillet 2022

Distance : 188,5 km

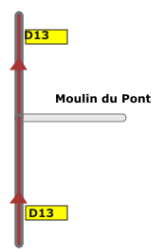

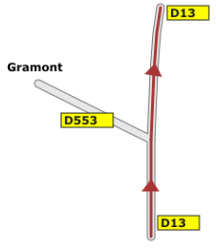
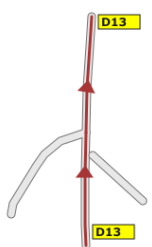
Km	Nom	Description
75.43	Carrefour D7-D13	Carrefour D7-D13, giratoire, passage des deux côtés 
75.52	Carrefour D13-D13	Carrefour D13-D13 
75.63	Carrefour D13-D13	Carrefour D13-D13 
75.71	SAINT-CLAR	Sortie de la ville
76.3	Carrefour D13-D13	Carrefour D13-D13 
		Aménagements (séparateur de chaussée) : fermer la route allant tout droit pour orienter vers la route de droite (D13 vers Mauroux).

## BILAN DÉTAILLÉ

**19ème étape : CASTELNAU-MAGNOAC > CAHORS**

**Vendredi 22 juillet 2022**

**Distance : 188,5 km**

Km	Nom	Description
76.63	Carrefour D13-D13	Carrefour D13-D13 
76.66	L'Arratz	Pont sur cours d'eau
77.05	Carrefour D13-D13	Carrefour D13-D13 
77.15	Carrefour D13-D13	Carrefour D13-D13 
78.13	Embarthe	rattaché à la commune de : SAINT-CRÉAC
78.44	Carrefour D13-D13	Carrefour D13-D13 
78.47	Embarthe	sortie du lieu-dit

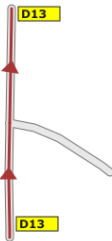
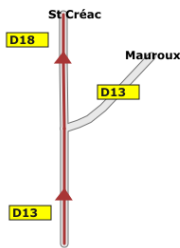
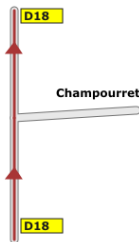
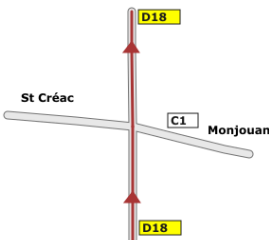
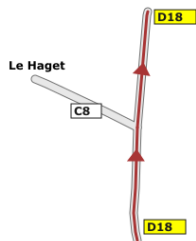


## BILAN DÉTAILLÉ

**19ème étape : CASTELNAU-MAGNOAC > CAHORS**

**Vendredi 22 juillet 2022**

**Distance : 188,5 km**

	Km	Nom	Description
	78.5		Carrefour D13-D13 
	78.83	Carrefour D13-D18	Carrefour D13-D18 
	79.31		Carrefour D18-D18 
	79.97		Carrefour D18-D18 
	80.57		Carrefour D18-D18 

## BILAN DÉTAILLÉ

**19ème étape : CASTELNAU-MAGNOAC > CAHORS**

**Vendredi 22 juillet 2022**

**Distance : 188,5 km**

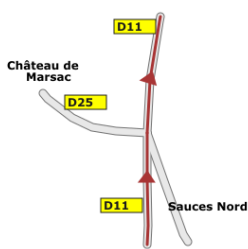
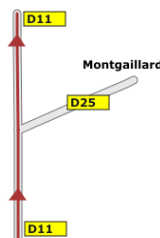
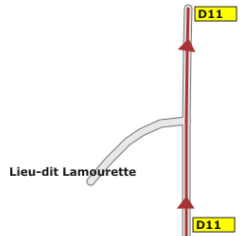
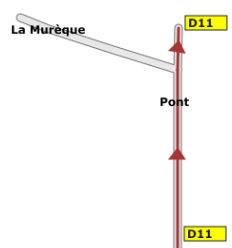
Km	Nom	Description
81.08		Carrefour D18-D18 
- TARN-ET-GARONNE (82) -		
81.87		Carrefour D11-D11 
82.54		Carrefour D11-D11 
82.85		Carrefour D11-D11 

## BILAN DÉTAILLÉ

**19ème étape : CASTELNAU-MAGNOAC > CAHORS**

**Vendredi 22 juillet 2022**

**Distance : 188,5 km**

Km	Nom	Description
83.47		Carrefour D11-D11 
	MARSAC (près)	entrée de ville
84.07		Carrefour D11-D11 
84.33		Carrefour D11-D11 
84.51		Pont sur cours d'eau
84.54		Carrefour D11-D11 

## BILAN DÉTAILLÉ

**19ème étape : CASTELNAU-MAGNOAC > CAHORS**

**Vendredi 22 juillet 2022**

**Distance : 188,5 km**

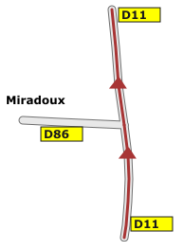

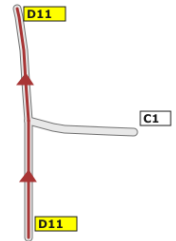
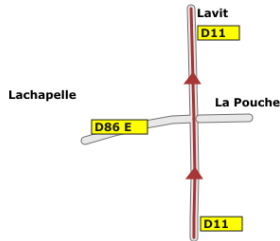
	Km	Nom	Description
	85.59		Carrefour D11-D11 
	85.93		Carrefour D11-D11 
	86.23		Carrefour D11-D11 
	86.66	POUPAS	entrée de ville
	86.95		Carrefour D11-D11 
	87.02		Carrefour D11-D11 

## BILAN DÉTAILLÉ

**19ème étape : CASTELNAU-MAGNOAC > CAHORS**

**Vendredi 22 juillet 2022**

**Distance : 188,5 km**

	Km	Nom	Description
	87.08		Carrefour D11-D11 
	87.22	POUPAS	Sortie de la ville
	88.15		Carrefour D11-D11 
	89.07		Carrefour D11-D11 
	89.15		Carrefour D11-D11 
		LACHAPELLE (près)	entrée de ville

## BILAN DÉTAILLÉ

**19ème étape : CASTELNAU-MAGNOAC > CAHORS**

**Vendredi 22 juillet 2022**

**Distance : 188,5 km**

Km	Nom	Description
90.13		Carrefour D11-D11 
91.15		Carrefour D11-D11 
91.28		Carrefour D11-D11 
92.27	Carrefour D11-D11	Carrefour D11-D11 
92.95	Carrefour D11-D3	Carrefour D11-D3 
		Terre-plein central, passage à gauche. Prévoir la présence d'un garde républicain

## BILAN DÉTAILLÉ

**19ème étape : CASTELNAU-MAGNOAC > CAHORS**

**Vendredi 22 juillet 2022**

**Distance : 188,5 km**

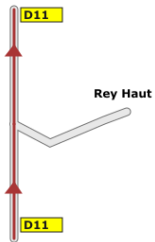

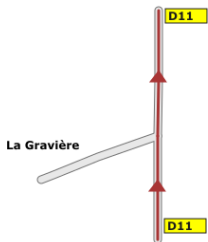
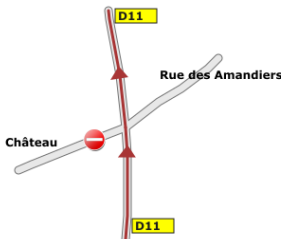
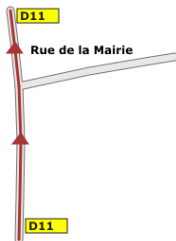
	Km	Nom	Description
	93.15	Carrefour D3-D11	Carrefour D3-D11 
	93.23		Carrefour D11-D11 
	94	Zone de collecte n°2	
	94.38		Carrefour D11-D11 
		Fin de zone de collecte	Longueur : 350 m.
	94.66	BARDIGUES	Début de zone de ravitaillement : sur la D11, dans le faux-plat montant, à hauteur du petit chemin d'accès vers un champ à gauche (poteau téléphonique sur la droite avec panneau bleu n° 577 147) suivant l'entrée de ferme à gauche avec panneau "Carro".
	94.95		Carrefour D11-D11 
	95.29	Zone artisanale de Moustech (à gauche)	

## BILAN DÉTAILLÉ

**19ème étape : CASTELNAU-MAGNOAC > CAHORS**

**Vendredi 22 juillet 2022**

**Distance : 188,5 km**

	Km	Nom	Description
	95.77		Carrefour D11-D11 
	96.31	Bardigues	Fin de zone de ravitaillement : sur la D11, un peu avant l'entrée dans Bardigues, à hauteur du panneau sur la droite "Chemin de St-Jacques-de-Compostelle, Automobilistes : ralentissez". Longueur : 1649 m.
	96.44		Carrefour D11-D11 
		BARDIGUES	entrée de ville
	96.69		Carrefour D11-D11 
	96.8		Carrefour D11-D11 


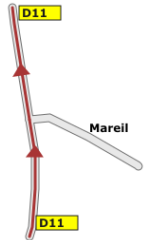
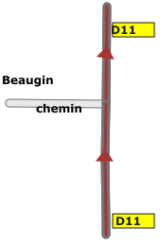
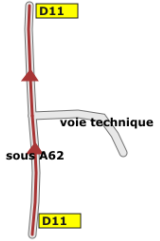


## BILAN DÉTAILLÉ

**19ème étape : CASTELNAU-MAGNOAC > CAHORS**

**Vendredi 22 juillet 2022**

**Distance : 188,5 km**


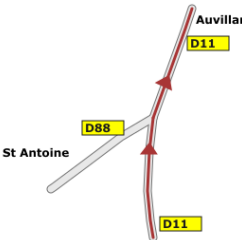
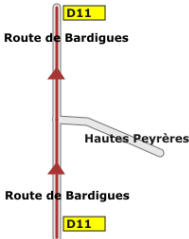
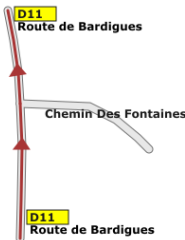

Km	Nom	Description
97.02		Carrefour D11-D11 
97.15	BARDIGUES	Sortie de la ville
97.3		Carrefour D11-D11 
97.53	Zone de collecte n°3	
97.99	Fin de zone de collecte	Longueur : 457 m.
98.28	Carrefour D11-D11	Carrefour D11-D11 
98.89		Pont sous route : sous A62.
99.04		Carrefour D11-D11 
99.1		Pont sur cours d'eau

## BILAN DÉTAILLÉ

**19ème étape : CASTELNAU-MAGNOAC > CAHORS**

**Vendredi 22 juillet 2022**

**Distance : 188,5 km**

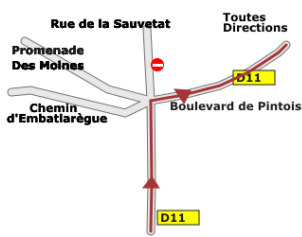

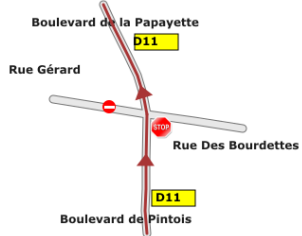

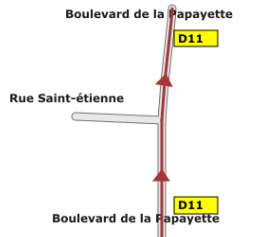
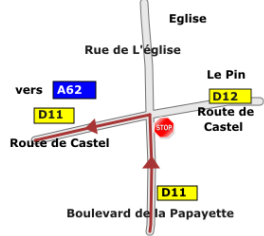
	Km	Nom	Description
	99.67		Carrefour D11-D11 
	99.83		Carrefour D11-D11 
	100.26		Carrefour D11-D11 
		AUVILLAR (D11-D12)	entrée de ville
	100.41		Carrefour D11-D11 
	100.45		Carrefour D11-D11 

## BILAN DÉTAILLÉ

**19ème étape : CASTELNAU-MAGNOAC > CAHORS**

**Vendredi 22 juillet 2022**

**Distance : 188,5 km**



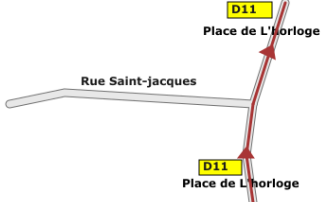
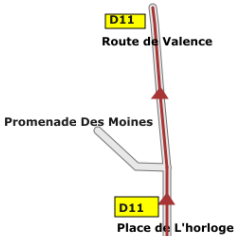
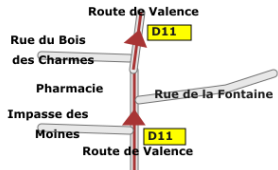

Km	Nom	Description
100.61	Porte de Lectoure	Porte de Lectoure 
		Descente rapide : descente rapide dans la traversée. 
		Aménagements (botte de paille) : protection en extérieur en sortie du virage.
100.77	Carrefour D11-D11	Carrefour D11-D11 
		Aménagements (botte de paille) : protection des plots métalliques en bordure.
		Ralentisseur : dos d'âne en pavés en descente. Prévoir la présence d'un garde républicain 
		Quilles
100.85	Carrefour D11-D11	Carrefour D11-D11 
100.93	Carrefour D11-D11	Carrefour D11-D11 

## BILAN DÉTAILLÉ

### 19ème étape : CASTELNAU-MAGNOAC > CAHORS

Vendredi 22 juillet 2022

Distance : 188,5 km

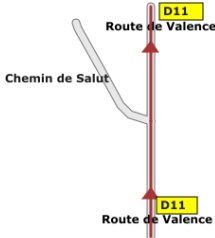
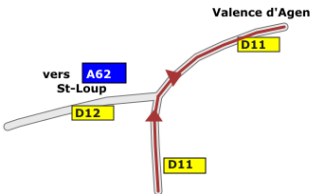

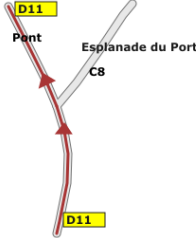
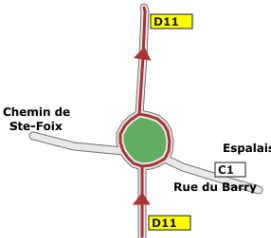

Km	Nom	Description
		Aménagements (botte de paille) : protection des mobiliers urbains en bordure de chaussée du carrefour, notamment les bacs à fleurs en sortie de virage.
		Virage serré à gauche : virage à gauche en fin de descente (!!!). 
101.02	Carrefour D11-D11	Carrefour D11-D11 
101.04	Carrefour D11-D11	Carrefour D11-D11 
101.06	Carrefour D11-D11	Carrefour D11-D11 
101.2	Carrefour D11-D11	Carrefour D11-D11 
101.26		Ralentisseur : en descente. Prévoir la présence d'un garde républicain 

## BILAN DÉTAILLÉ

**19ème étape : CASTELNAU-MAGNOAC > CAHORS**

**Vendredi 22 juillet 2022**

**Distance : 188,5 km**


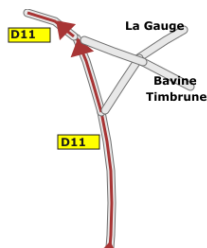
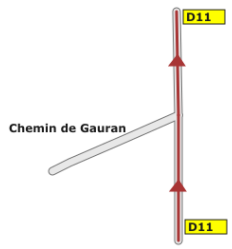
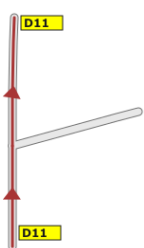
Km	Nom	Description
101.34	Carrefour D11-D11	Carrefour D11-D11 
101.46	AUVILLAR	Sortie de la ville
101.83	Carrefour D11-D11	Carrefour D11-D11 
		Virage serré à droite 
102.03		Carrefour D11-D11 
102.05	La Garonne	Pont sur cours d'eau
102.48	ESPALAIS	entrée de ville
102.59		Carrefour D11-D11, giratoire, passage des deux côtés 
		Terre-plein central, passage des deux côtés. Prévoir la présence d'un garde républicain 

## BILAN DÉTAILLÉ

**19ème étape : CASTELNAU-MAGNOAC > CAHORS**

**Vendredi 22 juillet 2022**

**Distance : 188,5 km**

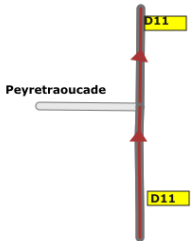
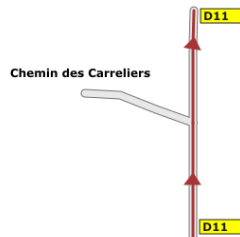
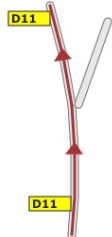
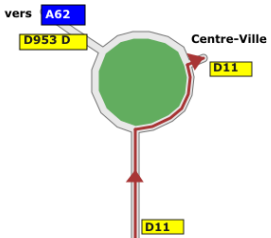


Km	Nom	Description
102.74		Carrefour D11-D11 
102.76	ESPALAIS	Sortie de la ville
103.32	Château de Lastours (à gauche)	
103.64	Carrefour D11-D11	Carrefour D11-D11 
104.41		Carrefour D11-D11 
104.44		Carrefour D11-D11 

## BILAN DÉTAILLÉ

### 19ème étape : CASTELNAU-MAGNOAC > CAHORS

Vendredi 22 juillet 2022

Distance : 188,5 km

Km	Nom	Description
105.11	Carrefour D11-D11	Carrefour D11-D11 
105.28	Carrefour D11-D11	Carrefour D11-D11 
105.42	Carrefour D11-D11	Carrefour D11-D11 
	VALENCE-D'AGEN (D11 -VC-D953 B-D953 A-D953)	entrée de ville
105.76	Carrefour D11-D11	Carrefour D11-D11, giratoire, passage à droite 
		Aménagements (séparateur de chaussée) : canaliser le rétrécissement et le franchissement du rond-point par la droite.
		Terre-plein central, passage à droite. Prévoir la présence d'un garde républicain 
		rétrécissement, passage sur une file à droite. Prévoir la présence d'un garde républicain 
105.82	Canal de Golfech	Pont sur cours d'eau

## BILAN DÉTAILLÉ

### 19ème étape : CASTELNAU-MAGNOAC > CAHORS

Vendredi 22 juillet 2022

Distance : 188,5 km

Km	Nom	Description
		Aménagements (botte de paille) : fermer les voies cyclables de chaque côté en entrée du pont et protéger les petites bordures.
		rétrécissement : à ôter. Trottoirs de pistes cyclables.
106.11		Terre-plein central, successif, passage des deux côtés : terre-pleins bas en galets (signalisation par peinture). Prévoir la présence d'un garde républicain
106.18	Carrefour D11-D11	Carrefour D11-D11 
106.21	Carrefour D11-D11	Carrefour D11-D11 
106.26	Carrefour D11-VC	Carrefour D11-VC, giratoire, passage des deux côtés 
		Terre-plein central, successif, passage des deux côtés : terre-pleins bas en galets (signalisation par peinture). Prévoir la présence d'un garde républicain
106.31	Carrefour RUE DU GENERAL DE TIMBRUNE-RUE DU GENERAL DE TIMBRUNE	Carrefour RUE DU GENERAL DE TIMBRUNE-RUE DU GENERAL DE TIMBRUNE 



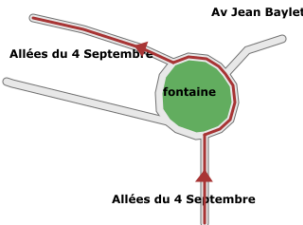




## BILAN DÉTAILLÉ

### 19ème étape : CASTELNAU-MAGNOAC > CAHORS

Vendredi 22 juillet 2022

Distance : 188,5 km

Km	Nom	Description
106.36	Carrefour RUE DU GENERAL DE TIMBRUNE-ALLEES DU 4 SEPTEMBRE	Carrefour RUE DU GENERAL DE TIMBRUNE-ALLEES DU 4 SEPTEMBRE : carrefour en pavés. 
		Aménagements (botte de paille) : protection des plots en pierre en bordure dans le carrefour puis le long des allées du 4 Septembre.
106.42	Carrefour ALLEES DU 4 SEPTEMBRE-ALLEES DU 4 SEPTEMBRE	Carrefour ALLEES DU 4 SEPTEMBRE-ALLEES DU 4 SEPTEMBRE 
106.44	Carrefour ALLEES DU 4 SEPTEMBRE-ALLEES DU 4 SEPTEMBRE	Carrefour ALLEES DU 4 SEPTEMBRE-ALLEES DU 4 SEPTEMBRE, giratoire, passage à droite : arrêt de l'eau de la fontaine si celle-ci risque d'asperger la chaussée. 
		Aménagements (séparateur de chaussée) : canaliser le rétrécissement et l'orientation vers la droite avant le terre-plein précédant le rond-point puis canaliser le franchissement du rond-point par la droite.
		Aménagements (botte de paille) : protéger les boules métalliques au centre du rond-point (pourtour de la fontaine) et les plots en pierre en bordure extérieure par bottes de paille (notamment en sortie du rond-point vers l'allée) / préconisation de barriérage en continu de l'allée du rond-point de la fontaine au début de la rue Xavier Moulenq (sinon : protection des plots et arbres en bordure).
		rétrécissement, passage sur une file à droite : borne Safe Cycling (!!!). Prévoir la présence d'un garde républicain 
		Terre-plein central, passage à droite. Prévoir la présence d'un garde républicain 

## BILAN DÉTAILLÉ

### 19ème étape : CASTELNAU-MAGNOAC > CAHORS

Vendredi 22 juillet 2022

Distance : 188,5 km


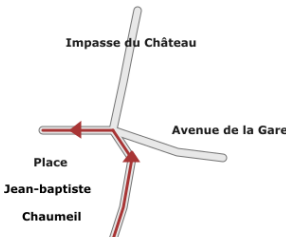
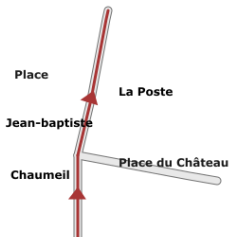
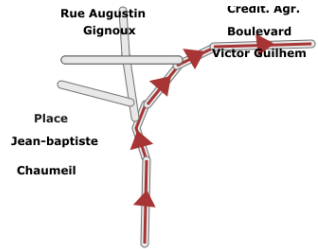
Km	Nom	Description
106.56	Carrefour ALLEES DU 4 SEPTEMBRE-RUE XAVIER MOULENQ	Carrefour ALLEES DU 4 SEPTEMBRE-RUE XAVIER MOULENQ 
106.63	Carrefour RUE XAVIER MOULENQ-PLACE JEAN-BAPTISTE CHAUMEIL	Carrefour RUE XAVIER MOULENQ-PLACE JEAN-BAPTISTE CHAUMEIL 
		Aménagements (botte de paille) : protéger l'avancée de trottoir à droite (avec bac à fleurs) au bout de la rue Xavier Moulenq.
		rétrécissement, passage sur une file : avancée de trottoir à droite. Prévoir la présence d'un garde républicain
106.68	PLACE JEAN-BAPTISTE CHAUMEIL	PLACE JEAN-BAPTISTE CHAUMEIL 
		Aménagements (botte de paille) : protection de l'avancée de trottoir à droite juste avant le carrefour.
106.73	PLACE JEAN-BAPTISTE CHAUMEIL	PLACE JEAN-BAPTISTE CHAUMEIL 
		Aménagements (botte de paille) : protection des avancées de trottoir à gauche et à droite.

## BILAN DÉTAILLÉ

### 19ème étape : CASTELNAU-MAGNOAC > CAHORS

Vendredi 22 juillet 2022

Distance : 188,5 km

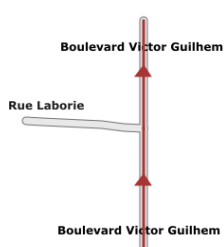

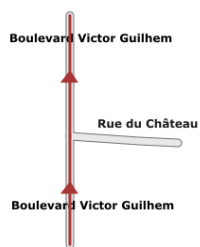
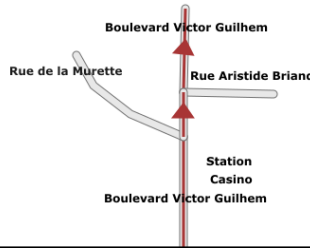


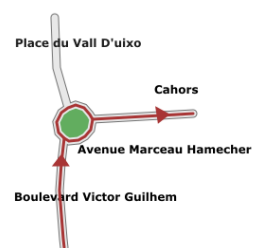

Km	Nom	Description
106.78	PLACE JEAN-BAPTISTE CHAUMEIL	PLACE JEAN-BAPTISTE CHAUMEIL 
106.84	PLACE JEAN-BAPTISTE CHAUMEIL	PLACE JEAN-BAPTISTE CHAUMEIL 
		Aménagements (botte de paille) : protection de l'avancée de trottoir à gauche (intérieur du virage).
106.87	PLACE JEAN-BAPTISTE CHAUMEIL	PLACE JEAN-BAPTISTE CHAUMEIL 
		Aménagements (botte de paille) : protection des avancées de trottoirs.
106.96	Carrefour PLACE JEAN-BAPTISTE CHAUMEIL-BOULEVARD VICTOR GUILHEM	Carrefour PLACE JEAN-BAPTISTE CHAUMEIL-BOULEVARD VICTOR GUILHEM 
		Aménagements (botte de paille) : protection des avancées de trottoirs.
107.02		Aménagements (botte de paille) : protection des avancées de trottoirs et des arceaux métalliques (à gauche devant le Crédit Agricole) le long du boulevard Victor Guilhem.

## BILAN DÉTAILLÉ

### 19ème étape : CASTELNAU-MAGNOAC > CAHORS

Vendredi 22 juillet 2022

Distance : 188,5 km

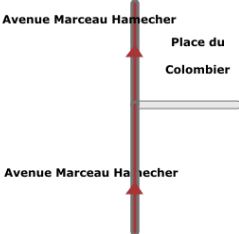
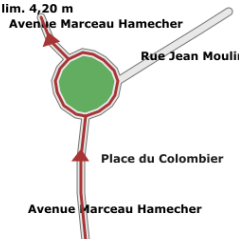

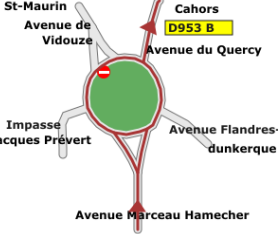

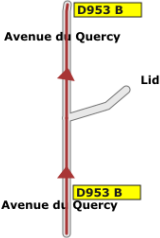
Km	Nom	Description
107.09	Carrefour BOULEVARD VICTOR GUILHEM-BOULEVARD VICTOR GUILHEM	Carrefour BOULEVARD VICTOR GUILHEM-BOULEVARD VICTOR GUILHEM 
107.11		Ralentisseur. Prévoir la présence d'un garde républicain 
107.13	Carrefour BOULEVARD VICTOR GUILHEM-BOULEVARD VICTOR GUILHEM	Carrefour BOULEVARD VICTOR GUILHEM-BOULEVARD VICTOR GUILHEM 
107.22	Carrefour BOULEVARD VICTOR GUILHEM-BOULEVARD VICTOR GUILHEM	Carrefour BOULEVARD VICTOR GUILHEM-BOULEVARD VICTOR GUILHEM 
		Terre-plein central, successif, passage des deux côtés : en pavés, franchissables (signalisation par peinture). 
107.28		Ralentisseur. Prévoir la présence d'un garde républicain 
107.42	Carrefour BOULEVARD VICTOR GUILHEM-AVENUE MARCEAU HAMECHER	Carrefour BOULEVARD VICTOR GUILHEM-AVENUE MARCEAU HAMECHER, giratoire, passage des deux côtés 
		Terre-plein central, passage des deux côtés : terre-pleins en pavés, franchissable (signalisation par peinture). Prévoir la présence d'un garde républicain 

## BILAN DÉTAILLÉ

**19ème étape : CASTELNAU-MAGNOAC > CAHORS**

**Vendredi 22 juillet 2022**

**Distance : 188,5 km**

Km	Nom	Description
107.55	Carrefour AVENUE MARCEAU HAMECHER-AVENUE MARCEAU HAMECHER	Carrefour AVENUE MARCEAU HAMECHER-AVENUE MARCEAU HAMECHER 
		Aménagements (botte de paille) : protection des avancées de trottoirs successives.
107.63	Carrefour AVENUE MARCEAU HAMECHER-AVENUE MARCEAU HAMECHER	Carrefour AVENUE MARCEAU HAMECHER-AVENUE MARCEAU HAMECHER, giratoire, passage des deux côtés 
		Terre-plein central, passage des deux côtés : terre-plein en pavés, franchissables en entrée et en sortie du rond-point. 
107.76		Pont sous voie ferrée. Hauteur max. : 4,2 m.
107.94	Carrefour VC-D953 B	Carrefour VC-D953 B, giratoire, passage des deux côtés 
		Aménagements (séparateur de chaussée) : fermer la 2e sortie du rond-point à gauche (vers avenue de Vidouze).
		Terre-plein central, passage des deux côtés. Prévoir la présence d'un garde républicain 
108.15		Carrefour D953 B-D953 B 

## BILAN DÉTAILLÉ

**19ème étape : CASTELNAU-MAGNOAC > CAHORS**

**Vendredi 22 juillet 2022**

**Distance : 188,5 km**

Km	Nom	Description
108.22		Carrefour D953 B-D953 B 
108.35		Carrefour D953 B-D953 A, giratoire, passage des deux côtés 
		Terre-plein central, passage des deux côtés. Prévoir la présence d'un garde républicain
108.51		Carrefour D953 A-D953 A 
108.64		Carrefour D953 A-D953 A 
108.82		Carrefour D953 A-D953 A 

## BILAN DÉTAILLÉ

**19ème étape : CASTELNAU-MAGNOAC > CAHORS**

**Vendredi 22 juillet 2022**

**Distance : 188,5 km**


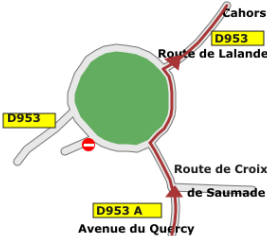


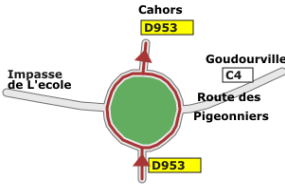


Km	Nom	Description
109.02		Carrefour D953 A-D953 A 
109.05		Carrefour D953 A-D953 A 
109.21		Ralentisseurs successifs(ves) : X3 (le 3e est prononcé). Prévoir la présence d'un garde républicain
109.28		Carrefour D953 A-D953 A 
	VALENCE-D'AGEN	Sortie de la ville
109.46		Carrefour D953 A-D953 A 

## BILAN DÉTAILLÉ

### 19ème étape : CASTELNAU-MAGNOAC > CAHORS

Vendredi 22 juillet 2022

Distance : 188,5 km

Km	Nom	Description
109.55		Carrefour D953 A-D953 A 
110.2		Carrefour D953 A-D953, giratoire, passage à droite : orientation sur les voies de droite. 
		Aménagements (séparateur de chaussée) : canaliser le rétrécissement et le franchissement du rond-point par la droite.
		Terre-plein central, passage à droite 
		rétrécissement, passage sur une file à droite. Prévoir la présence d'un garde républicain 
110.83	Lalande	rattaché à la commune de : GOUDOURVILLE
110.97		Carrefour D953-D953, giratoire, passage des deux côtés 
		Aménagements (botte de paille) : protection de l'avancée de trottoir à droite en entrée du rond-point.
		Terre-plein central, passage des deux côtés. Prévoir la présence d'un garde républicain 
111.07		Ralentisseur. Prévoir la présence d'un garde républicain 



## BILAN DÉTAILLÉ

**19ème étape : CASTELNAU-MAGNOAC > CAHORS**

**Vendredi 22 juillet 2022**

**Distance : 188,5 km**

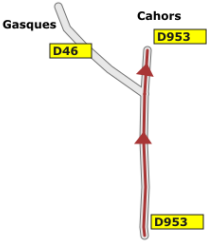
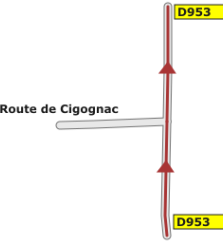
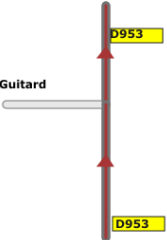
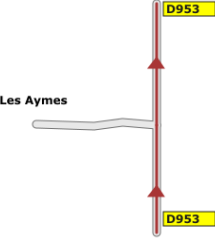
Km	Nom	Description
111.15		Carrefour D953-D953 
111.4		Carrefour D953-D953 
111.62		Carrefour D953-D953 
111.77		Carrefour D953-D953 
111.82		Carrefour D953-D953 
		Ralentisseur. Prévoir la présence d'un garde républicain

## BILAN DÉTAILLÉ

**19ème étape : CASTELNAU-MAGNOAC > CAHORS**

**Vendredi 22 juillet 2022**

**Distance : 188,5 km**

	Km	Nom	Description
	112	La Barguelonne	Pont sur cours d'eau
	112.09	Lalande	sortie du lieu-dit
	112.27		Carrefour D953-D953 
	112.83		Carrefour D953-D953 
	112.93	Carrefour D953-D953	Carrefour D953-D953 
	114.29		Carrefour D953-D953 
	114.42	Borde Blanche	rattaché à la commune de : SAINT-CLAIR

## BILAN DÉTAILLÉ

**19ème étape : CASTELNAU-MAGNOAC > CAHORS**

**Vendredi 22 juillet 2022**

**Distance : 188,5 km**

Km	Nom	Description
114.49		Carrefour D953-D953 
114.81		Carrefour D953-D953 
115	Colonges	rattaché à la commune de : SAINT-CLAIR
		Pont sur cours d'eau
115.05		Carrefour D953-D953 
115.58		Carrefour D953-D953 
115.88		Pont sur cours d'eau

## BILAN DÉTAILLÉ

**19ème étape : CASTELNAU-MAGNOAC > CAHORS**

**Vendredi 22 juillet 2022**

**Distance : 188,5 km**

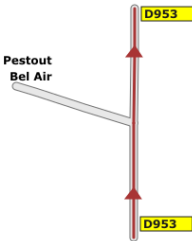
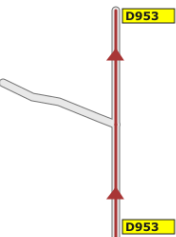
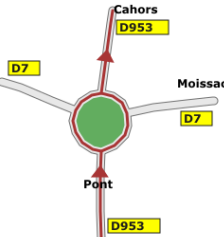
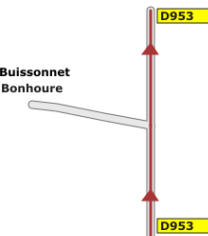
Km	Nom	Description
115.98		Carrefour D953-D953 
116.57		Carrefour D953-D953 
117.05		Carrefour D953-D953 
117.6		Carrefour D953-D953 
118.38		Carrefour D953-D953 
118.48		Pont sur cours d'eau

## BILAN DÉTAILLÉ

**19ème étape : CASTELNAU-MAGNOAC > CAHORS**

**Vendredi 22 juillet 2022**

**Distance : 188,5 km**

Km	Nom	Description
118.65		Carrefour D953-D953 
119.05		Carrefour D953-D953 
	Fourquet	rattaché à la commune de : CASTELSAGRAT
119.23		Pont sur cours d'eau
119.29		Carrefour D953-D953, giratoire, passage des deux côtés 
		Terre-plein central, passage des deux côtés. Prévoir la présence d'un garde républicain 🚩
119.42	Fourquet	sortie du lieu-dit
119.96		Carrefour D953-D953 

## BILAN DÉTAILLÉ

**19ème étape : CASTELNAU-MAGNOAC > CAHORS**

**Vendredi 22 juillet 2022**

**Distance : 188,5 km**

Km	Nom	Description
120.03		Carrefour D953-D953 
120.28		Carrefour D953-D953 
120.38		Carrefour D953-D953 
120.53	Carrefour D953-D953	Carrefour D953-D953 
	Bordeneuve	rattaché à la commune de : SAINT-NAZAIRE-DE-VALENTANE
120.93		Carrefour D953-D953 

## BILAN DÉTAILLÉ

**19ème étape : CASTELNAU-MAGNOAC > CAHORS**

**Vendredi 22 juillet 2022**

**Distance : 188,5 km**

Km	Nom	Description
121.04		Carrefour D953-D953 
121.21		Pont sur cours d'eau
121.23		Carrefour D953-D953 
121.46		Carrefour D953-D953 
121.77		Carrefour D953-D953 
122.02		Carrefour D953-D953 

## BILAN DÉTAILLÉ

**19ème étape : CASTELNAU-MAGNOAC > CAHORS**

**Vendredi 22 juillet 2022**

**Distance : 188,5 km**

Km	Nom	Description
122.07		Carrefour D953-D953 
122.38		Carrefour D953-D953 
122.58		Carrefour D953-D953 
122.67		Carrefour D953-D953 
123.13		Pont sur cours d'eau
123.19		Carrefour D953-D953 



## BILAN DÉTAILLÉ

**19ème étape : CASTELNAU-MAGNOAC > CAHORS**

**Vendredi 22 juillet 2022**

**Distance : 188,5 km**

Km	Nom	Description
123.44		Carrefour D953-D953 
123.73		Carrefour D953-D953 
123.78		Carrefour D953-D953 
124.04		Carrefour D953-D953 
124.22		Carrefour D953-D953 
		Pont sur cours d'eau

## BILAN DÉTAILLÉ

**19ème étape : CASTELNAU-MAGNOAC > CAHORS**

**Vendredi 22 juillet 2022**

**Distance : 188,5 km**

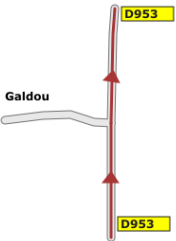
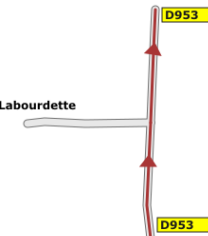
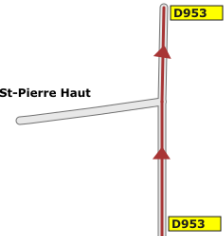
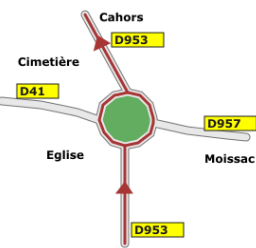
	Km	Nom	Description
	124.97		Carrefour D953-D953 
	125.12		Pont sur cours d'eau
	125.5		Carrefour D953-D953 
	125.75		Pont sur cours d'eau
	125.95		Carrefour D953-D953 
	126.27		Carrefour D953-D953 

## BILAN DÉTAILLÉ

**19ème étape : CASTELNAU-MAGNOAC > CAHORS**

**Vendredi 22 juillet 2022**

**Distance : 188,5 km**

Km	Nom	Description
126.32		Carrefour D953-D953 
126.46		Carrefour D953-D953 
127.19	Saint-Pierre-de-Najac	rattaché à la commune de : MIRAMONT-DE-QUERCY
127.22		Carrefour D953-D953 
127.39		Carrefour D953-D953, giratoire, passage des deux côtés 
		Terre-plein central, passage des deux côtés. Prévoir la présence d'un garde républicain 🚩
127.54	Saint-Pierre-de-Najac	sortie du lieu-dit
127.55		Pont sur cours d'eau

## BILAN DÉTAILLÉ

**19ème étape : CASTELNAU-MAGNOAC > CAHORS**

**Vendredi 22 juillet 2022**

**Distance : 188,5 km**

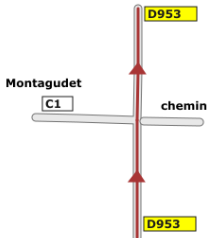
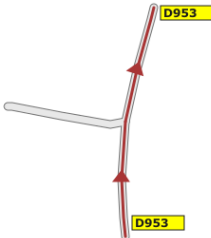
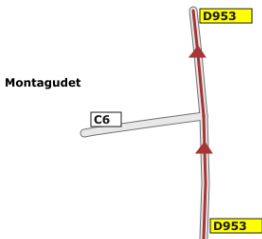
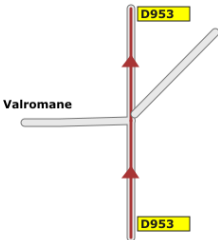
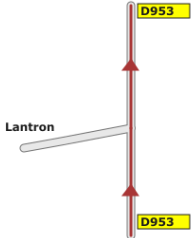
Km	Nom	Description
128.34		Carrefour D953-D953 
128.73		Carrefour D953-D953 
129.17		Carrefour D953-D953 
129.22		Carrefour D953-D953 
129.76		Carrefour D953-D953 
129.87		Pont sur cours d'eau

## BILAN DÉTAILLÉ

**19ème étape : CASTELNAU-MAGNOAC > CAHORS**

**Vendredi 22 juillet 2022**

**Distance : 188,5 km**

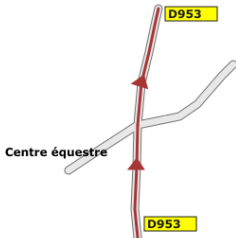
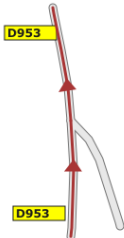
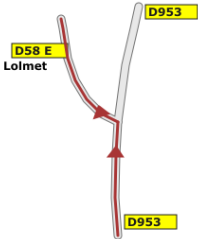
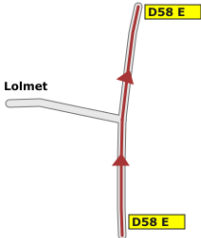
Km	Nom	Description
130.17		Carrefour D953-D953 
	Bayle (près)	rattaché à la commune de : MONTAGUDET
130.54		Carrefour D953-D953 
131.3		Carrefour D953-D953 
131.63		Carrefour D953-D953 
131.89		Carrefour D953-D953 

## BILAN DÉTAILLÉ

**19ème étape : CASTELNAU-MAGNOAC > CAHORS**

**Vendredi 22 juillet 2022**

**Distance : 188,5 km**

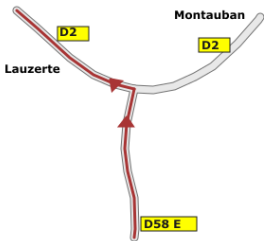
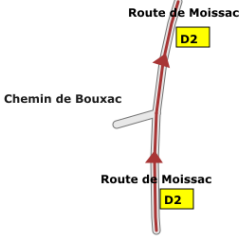
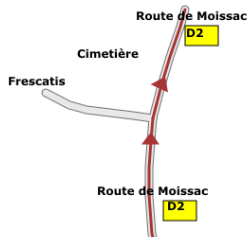
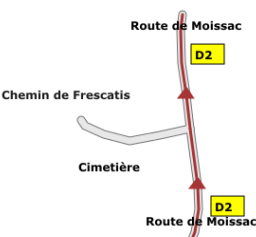
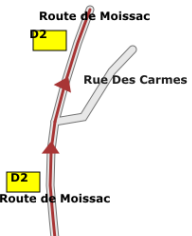
Km	Nom	Description
132.45		Carrefour D953-D953 
132.57	La Barguelonne	Pont sur cours d'eau
132.7		Carrefour D953-D953 
	Zone de collecte n°4	
133.07	Fin de zone de collecte	Longueur : 344 m.
133.45	Carrefour D953-D58 E	Carrefour D953-D58 E : renforcer le pré-fléchage. 
		Aménagements (séparateur de chaussée) : fermer la D953 tout droit pour orienter vers la voie de gauche.
133.57		Carrefour D58 E-D58 E 
133.67		Pied de col. Altitude : 113 m. Sur la D58 E, au niveau de la maison blanche sur la gauche.

## BILAN DÉTAILLÉ

**19ème étape : CASTELNAU-MAGNOAC > CAHORS**

**Vendredi 22 juillet 2022**

**Distance : 188,5 km**

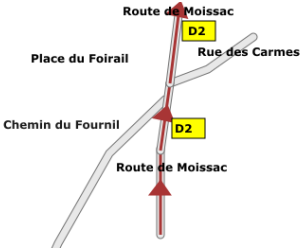

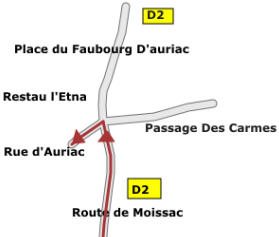
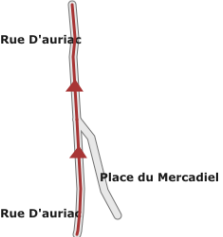
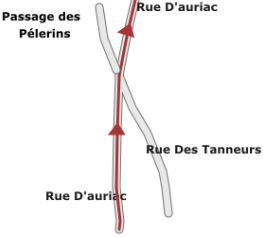
Km	Nom	Description
134.34	Carrefour D58 E-D2	Carrefour D58 E-D2 
134.44	LAUZERTE (D953-D58 E-D2-VC-D2-D953)	entrée de ville
134.56	Carrefour D2-D2	Carrefour D2-D2 
134.64	Carrefour D2-D2	Carrefour D2-D2 
134.75	Carrefour D2-D2	Carrefour D2-D2 
134.8	Carrefour D2-D2	Carrefour D2-D2 

## BILAN DÉTAILLÉ

**19ème étape : CASTELNAU-MAGNOAC > CAHORS**

**Vendredi 22 juillet 2022**

**Distance : 188,5 km**

Km	Nom	Description
134.84	Carrefour D2-D2	Carrefour D2-D2 
134.92		rétrécissement, passage sur une file 
135	Carrefour D2-VC	Carrefour D2-VC 
		Aménagements (séparateur de chaussée) : canaliser du virage par barrières de chaque côté.
135.08		Carrefour RUE D'AURIAC-RUE D'AURIAC 
135.18		Carrefour RUE D'AURIAC-RUE D'AURIAC 

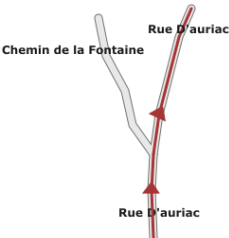
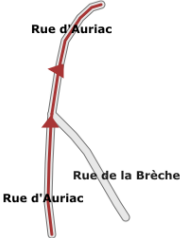
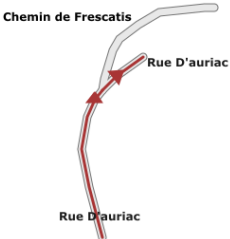
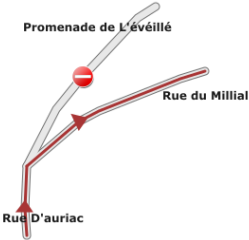


## BILAN DÉTAILLÉ

### 19ème étape : CASTELNAU-MAGNOAC > CAHORS

Vendredi 22 juillet 2022

Distance : 188,5 km



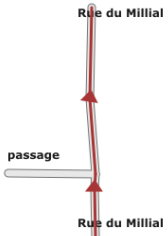
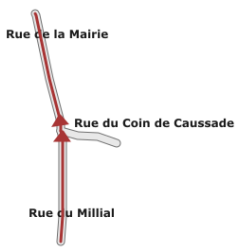
Km	Nom	Description
135.2	Carrefour RUE D'AURIAC-RUE D'AURIAC	Carrefour RUE D'AURIAC-RUE D'AURIAC 
135.26	Carrefour RUE D'AURIAC-RUE D'AURIAC	Carrefour RUE D'AURIAC-RUE D'AURIAC 
135.31	Carrefour RUE D'AURIAC-RUE D'ARIAC	Carrefour RUE D'AURIAC-RUE D'ARIAC 
135.32	Carrefour RUE D'AURIAC-RUE DU MILLIAL	Carrefour RUE D'AURIAC-RUE DU MILLIAL 
		Aménagements (séparateur de chaussée) : canaliser vers la rue du Millial à droite (en laissant une ouverture pour assurer la dérivation de la caravne publicitaire et des véhicules de plus de 2,90 m).
	Cité médiévale de Lauzerte	Restriction caravane : rue étroite et passage sous porche limité en hauteur (2,90 m). Dérivation (de 300 m) de la totalité de la Caravane et des véhicules de plus de 2,90 m par la promenade de l'Eveillé (inclure dans les arrêtés la levée du sens interdit sur la Promenade de l'Eveillé). Point de sortie : carrefour rue d'Auriac-rue du Millial-promenade de l'Eveillé. Point de ré-insertion : carrefour promenade de l'Eveillé-rue de l'Eveillé-route Neuve. Hauteur max.. : 2,9 m.

## BILAN DÉTAILLÉ

### 19ème étape : CASTELNAU-MAGNOAC > CAHORS

Vendredi 22 juillet 2022

Distance : 188,5 km

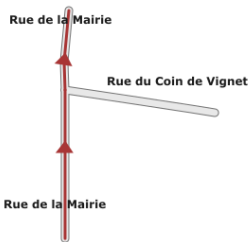
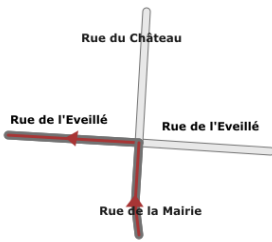
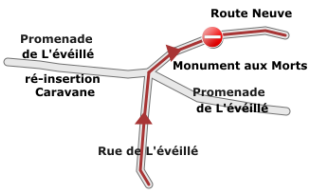


Km	Nom	Description
135.34		Aménagements (botte de paille) : protection des marches, barrières métalliques, bacs à fleurs et autres éléments saillants en bordure du côté gauche tout le long de la rue du Millial et de la rue de la Mairie.
		rétrécissement, passage sur une file : rue du Millial et rue de la Mairie très étroite : barrières ou cordage du côté droit avec espace de circulation des piétons entre les barrières et les murs / pas de spectateurs du côté gauche jusqu'à la rue de l'Eveillé. Prévoir la présence d'un garde républicain 
135.39	Passage sous porche	Tunnel. Hauteur max. : 2,9 m. Hauteur indiquée par panneau d'interdiction : 2,9 m / hauteur mesurée : 3 m sur les extérieurs, 3,5 m au centre.
135.43	Carrefour RUE DU MILLIAL-RUE DU MILLIAL	Carrefour RUE DU MILLIAL-RUE DU MILLIAL 
135.44		Carrefour RUE DU MILLIAL-RUE DU MILLIAL 
135.54		Carrefour RUE DU MILLIAL-RUE DE LA MAIRIE 
		à gauche successifs(ves)
135.58		Mairie : à gauche.

## BILAN DÉTAILLÉ

### 19ème étape : CASTELNAU-MAGNOAC > CAHORS

Vendredi 22 juillet 2022

Distance : 188,5 km

	Km	Nom	Description
	135.62	Carrefour RUE DE LA MAIRIE-RUE DE LA MAIRIE	Carrefour RUE DE LA MAIRIE-RUE DE LA MAIRIE 
4		Côte de la Cité médiévale de Lauzerte	Sommet de côte : sur la rue de la Mairie, à hauteur du carrefour avec la rue du Coin de Vignet sur la droite (porte rouge style médiéval à gauche). Côte de 4ème catégorie. Altitude : 235 m. Distance : 2 km. Pente : 6,2 %.
	135.64	Carrefour RUE DE LA MAIRIE-RUE DE L'EVEILLE	Carrefour RUE DE LA MAIRIE-RUE DE L'EVEILLE : pas de spectateurs sur la rue de l'Eveillé (rue étroite en sortie de virage sans visibilité). 
	135.67	Carrefour RUE DE L'EVEILLE-ROUTE NEUVE	Carrefour RUE DE L'EVEILLE-ROUTE NEUVE : pas de spectateurs sur la totalité de la Route Neuve jusqu'au carrefour avec la route de Cahors (descente rapide, en courbe). 
			Bouche d'égout : bouche d'égout creuse, sans visibilité, à couvrir. 
			Sens interdit
	135.73		Revêtement dégradé : chaussée dégradée sur 20m sur la droite, quelques trous à reboucher. 

## BILAN DÉTAILLÉ

**19ème étape : CASTELNAU-MAGNOAC > CAHORS**

**Vendredi 22 juillet 2022**

**Distance : 188,5 km**


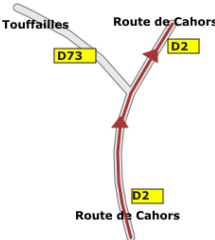
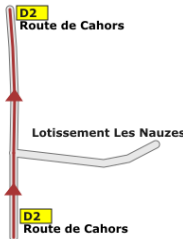
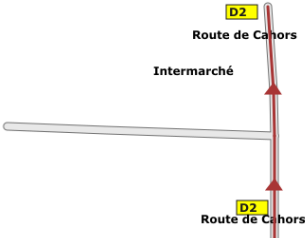
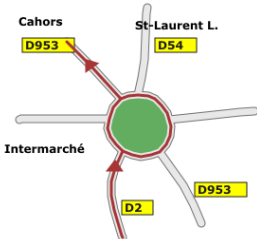
Km	Nom	Description
135.84	Carrefour ROUTE NEUVE-ROUTE NEUVE	Carrefour ROUTE NEUVE-ROUTE NEUVE 
136.17		Carrefour ROUTE NEUVE-ROUTE NEUVE 
136.25	Carrefour VC-D2	Carrefour VC-D2 
		Aménagements (botte de paille) : protection contre muret, agnle de maison et barrières métalliques en extérieur en sortie de virage.
		Virage serré à gauche : en descente (!!!) / borne Safe Cycling.
136.36	Carrefour D2-D2	Carrefour D2-D2 
136.56	LAUZERTE	Sortie de la ville

## BILAN DÉTAILLÉ

**19ème étape : CASTELNAU-MAGNOAC > CAHORS**

**Vendredi 22 juillet 2022**

**Distance : 188,5 km**


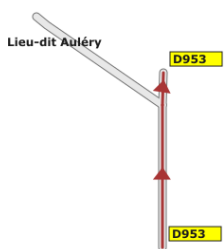
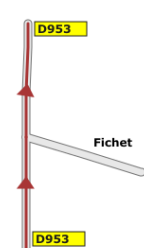
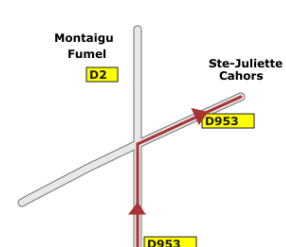

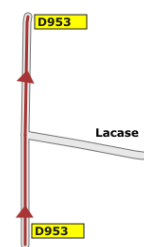
Km	Nom	Description
136.65	Carrefour D2-D2	Carrefour D2-D2 
136.89	Carrefour D2-D2	Carrefour D2-D2 
136.91	Carrefour D2-D2	Carrefour D2-D2 
137.04	Carrefour D2-D2	Carrefour D2-D2 
137.15	Carrefour D2-D953	Carrefour D2-D953, giratoire, passage des deux côtés 
		Aménagements (botte de paille) : protection des îlots en entrée et sortie du rond-point.

## BILAN DÉTAILLÉ

**19ème étape : CASTELNAU-MAGNOAC > CAHORS**

**Vendredi 22 juillet 2022**

**Distance : 188,5 km**

Km	Nom	Description
		Aménagements (séparateur de chaussée) : fermer la sortie du rond-point vers la D54.
		Terre-plein central, passage des deux côtés : en bas de descente (!!!) (borne Safe Cycling). Prévoir la présence d'un garde républicain 
137.36		Carrefour D953-D953 
137.64		Carrefour D953-D953 
138		Carrefour D953-D953 
		Terre-plein central, passage des deux côtés. Prévoir la présence d'un garde républicain 
138.42		Carrefour D953-D953 

## BILAN DÉTAILLÉ

**19ème étape : CASTELNAU-MAGNOAC > CAHORS**

**Vendredi 22 juillet 2022**

**Distance : 188,5 km**

Km	Nom	Description
138.59		Carrefour D953-D953 
138.99		Carrefour D953-D953 
139.07		Carrefour D953-D953 
139.36		Carrefour D953-D953 
139.46		Pont sur cours d'eau
139.6		Carrefour D953-D953 

## BILAN DÉTAILLÉ

**19ème étape : CASTELNAU-MAGNOAC > CAHORS**

**Vendredi 22 juillet 2022**

**Distance : 188,5 km**

	Km	Nom	Description
	139.9		Carrefour D953-D953 
		La Martille (près)	rattaché à la commune de : BOULOC-EN-QUERCY
	140.53		Carrefour D953-D953 
	140.67		Carrefour D953-D953 
	141.96		Carrefour D953-D953 
		Guitard (près)	rattaché à la commune de : SAINTE-JULIETTE



## BILAN DÉTAILLÉ

**19ème étape : CASTELNAU-MAGNOAC > CAHORS**

**Vendredi 22 juillet 2022**

**Distance : 188,5 km**

Km	Nom	Description
142.14		Carrefour D953-D953 
- LOT (46) -		
142.53		Carrefour D653-D653 
143.18		Carrefour D653-D653 
143.43		Carrefour D653-D653 

## BILAN DÉTAILLÉ

**19ème étape : CASTELNAU-MAGNOAC > CAHORS**

**Vendredi 22 juillet 2022**

**Distance : 188,5 km**

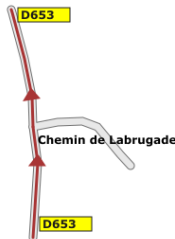

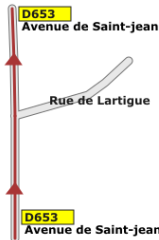


Km	Nom	Description
144.41		Carrefour D653-D653 
144.74		Carrefour D653-D653 
145.48		Carrefour D653-D653 
145.7	Carrefour D653-D653	Carrefour D653-D653 
146.26		Carrefour D653-D653 
146.3		Pont sur cours d'eau

## BILAN DÉTAILLÉ

**19ème étape : CASTELNAU-MAGNOAC > CAHORS**

**Vendredi 22 juillet 2022**

**Distance : 188,5 km**

Km	Nom	Description
146.38		Carrefour D653-D653 
147.11	MONTCUQ-EN-QUERCY-BLANC	entrée de ville
147.34		Terre-plein central, successif, passage des deux côtés : petits terre-pleins centraux, bas (signalisation par peinture). 
147.47		Carrefour D653-D653 
147.51		Carrefour D653-D653 
147.58		Carrefour D653-D653 

## BILAN DÉTAILLÉ

**19ème étape : CASTELNAU-MAGNOAC > CAHORS**

**Vendredi 22 juillet 2022**

**Distance : 188,5 km**

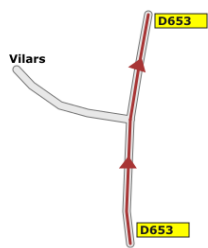
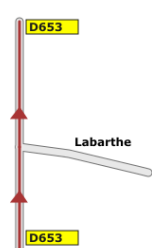
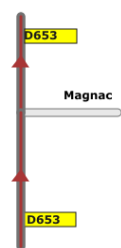
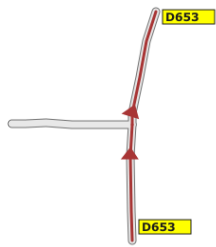
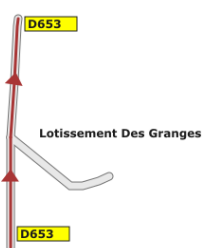
Km	Nom	Description
147.73		Carrefour D653-D653 
147.79		Carrefour D653-D653 
147.95		Carrefour D653-D653 
148.4		Carrefour D653-D653 
148.45	MONTCUQ-EN-QUERCY-BLANC	Sortie de la ville
148.93		Carrefour D653-D653 

## BILAN DÉTAILLÉ

**19ème étape : CASTELNAU-MAGNOAC > CAHORS**

**Vendredi 22 juillet 2022**

**Distance : 188,5 km**

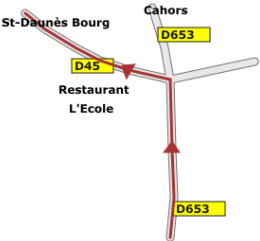

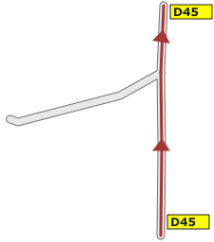
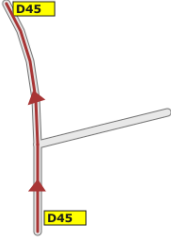
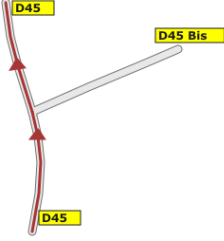
Km	Nom	Description
149.29		Carrefour D653-D653 
149.32		Carrefour D653-D653 
149.8	Carrefour D653-D653	Carrefour D653-D653 
150.16		Carrefour D653-D653 
150.24		Carrefour D653-D653 
150.35		Cimetière : à gauche.

## BILAN DÉTAILLÉ

### 19ème étape : CASTELNAU-MAGNOAC > CAHORS

Vendredi 22 juillet 2022

Distance : 188,5 km

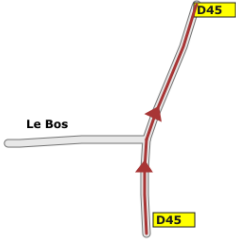
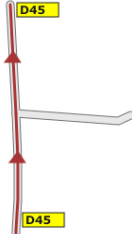

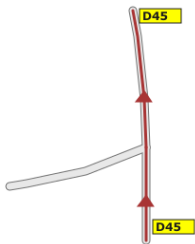
Km	Nom	Description
150.56		Carrefour D653-D45 
	Saint-Daunès (D653-D45)	rattaché à la commune de : BARGUELONNE-EN-QUERCY
		Aménagements (botte de paille) : protection de l'avancée de trottoir à droite en sortie du carrefour.
		Terre-plein central, à ôter : en sortie de virage. 
		Aménagements (séparateur de chaussée) : fermer la D953 tout droit pour guider vers la gauche.
150.64	La Peite Barguelonne	Pont sur cours d'eau
150.66		Carrefour D45-D45 
150.68		Carrefour D45-D45 
150.71		Carrefour D45-D45 

## BILAN DÉTAILLÉ

### 19ème étape : CASTELNAU-MAGNOAC > CAHORS

Vendredi 22 juillet 2022

Distance : 188,5 km

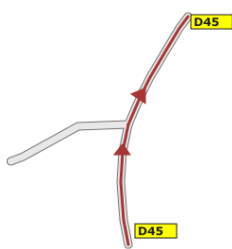
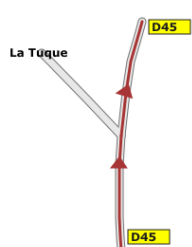
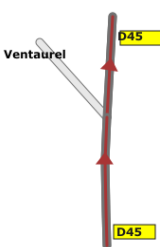
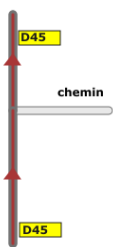
Km	Nom	Description
		Aménagements (botte de paille) : protection des avancées de trottoirs.
150.74		Carrefour D45-D45 
150.82		Carrefour D45-D45 
150.87		Carrefour D45-D45 
150.98	SAINT-DAUNÈS	Sortie de la ville
150.99		Carrefour D45-D45 
		Pied de col. Altitude : 168 m. Sur la D45, au niveau du petit chemin à gauche, 10m après la sortie de Saint-Daunès.

## BILAN DÉTAILLÉ

**19ème étape : CASTELNAU-MAGNOAC > CAHORS**

**Vendredi 22 juillet 2022**

**Distance : 188,5 km**

	Km	Nom	Description
	151.5		Carrefour D45-D45 
	151.55		Carrefour D45-D45 
	151.91	Carrefour D45-D45	Carrefour D45-D45 
	151.93	Ventaurel	rattaché à la commune de : SAINT-DAUNÈS
	152.5	Carrefour D45-D45	Carrefour D45-D45 
<b>4</b>	152.55	Côte de Saint-Daunès	Sommet de côte : sur la D45, au niveau de la rupture de pente et du panneau "succession de virages sur 1100m" sur la gauche, en sens opposé. Côte de 4ème catégorie. Altitude : 267 m. Distance : 1,6 km. Pente : 6,3 %.

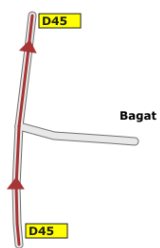
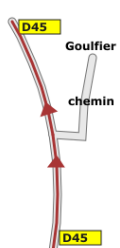
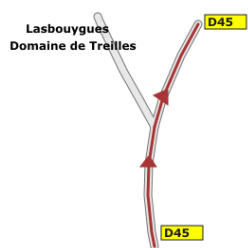
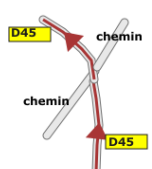
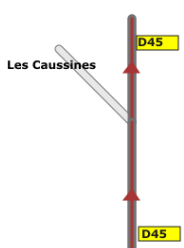


## BILAN DÉTAILLÉ

**19ème étape : CASTELNAU-MAGNOAC > CAHORS**

**Vendredi 22 juillet 2022**

**Distance : 188,5 km**

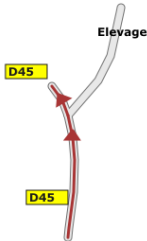
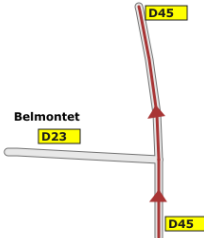
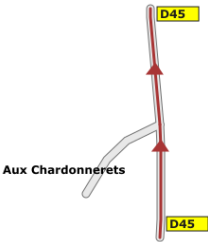
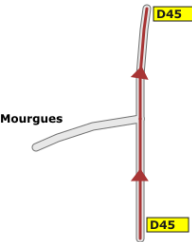
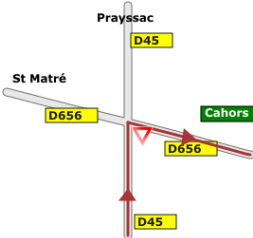
	Km	Nom	Description
	153.28		Carrefour D45-D45 
	153.38		Carrefour D45-D45 
	153.84		Carrefour D45-D45 
	154.43	Carrefour D45-D45	Carrefour D45-D45 
	154.97	Carrefour D45-D45	Carrefour D45-D45 

## BILAN DÉTAILLÉ

**19ème étape : CASTELNAU-MAGNOAC > CAHORS**

**Vendredi 22 juillet 2022**

**Distance : 188,5 km**

	Km	Nom	Description
	155.19		Carrefour D45-D45 
	155.24		Pont sur cours d'eau
	155.31		Carrefour D45-D45 
	155.58		Carrefour D45-D45 
	156.1		Carrefour D45-D45 
	156.42	Carrefour D45-D656	Carrefour D45-D656 

## BILAN DÉTAILLÉ

**19ème étape : CASTELNAU-MAGNOAC > CAHORS**

**Vendredi 22 juillet 2022**

**Distance : 188,5 km**

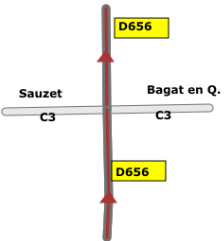

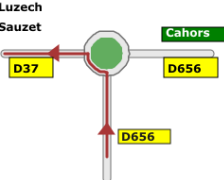


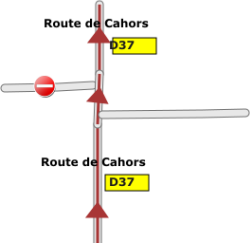
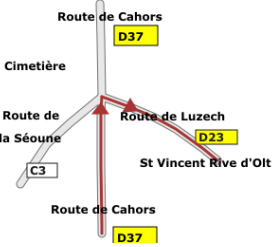
Km	Nom	Description
		Terre-plein central, passage des deux côtés. Prévoir la présence d'un garde républicain
157.01	Carrefour D656-D656	Carrefour D656-D656 
	Lagarde	rattaché à la commune de : CARNAC-ROUFFIAC
157.54	Carrefour D656-D656	Carrefour D656-D656 
158.17	Carrefour D656-D656	Carrefour D656-D656 
159.22	Carrefour D656-D656	Carrefour D656-D656, giratoire, passage des deux côtés 
		Terre-plein central, passage des deux côtés. Prévoir la présence d'un garde républicain

## BILAN DÉTAILLÉ

**19ème étape : CASTELNAU-MAGNOAC > CAHORS**

**Vendredi 22 juillet 2022**

**Distance : 188,5 km**


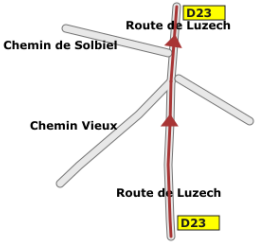
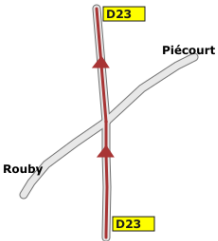
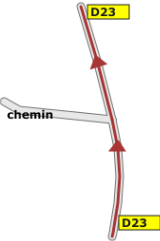
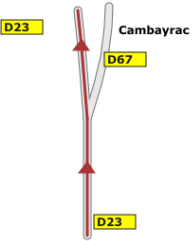

Km	Nom	Description
159.96	Carrefour D656-D656	Carrefour D656-D656 
		Terre-plein central, passage des deux côtés. Prévoir la présence d'un garde républicain 
160.46	Carrefour D656-D37	Carrefour D656-D37, giratoire, passage à gauche 
		Aménagements (séparateur de chaussée) : canaliser le rétrécissement et le franchissement du rond-point par la gauche.
		rétrécissement, passage sur une file à gauche : sur la commune de SAUZET, D656. Prévoir la présence d'un garde républicain 
		Terre-plein central, passage à gauche 
160.59	SAUZET (D656-D37-D23)	entrée de ville
160.72	Carrefour D37-D37	Carrefour D37-D37 
160.79	Carrefour D37-D23	Carrefour D37-D23 

## BILAN DÉTAILLÉ

**19ème étape : CASTELNAU-MAGNOAC > CAHORS**

**Vendredi 22 juillet 2022**

**Distance : 188,5 km**

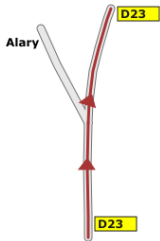
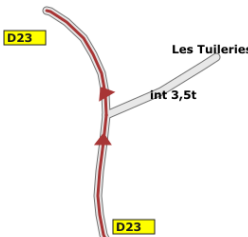
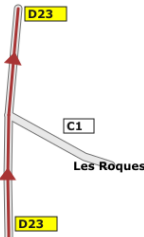
Km	Nom	Description
		Virage serré à droite 
		Aménagements (séparateur de chaussée) : canaliser l'extérieur du virage.
160.86		Carrefour D23-D23 
160.93	SAUZET	Sortie de la ville
161.18		Carrefour D23-D23 
161.38		Carrefour D23-D23 
163.07	Carrefour D23-D23	Carrefour D23-D23 
	CAMBAYRAC (près)	entrée de ville
		Revêtement dégradé : chaussée dégradée / quelques reprises ponctuelles souhaitables le long de la descente. 

## BILAN DÉTAILLÉ

### 19ème étape : CASTELNAU-MAGNOAC > CAHORS

Vendredi 22 juillet 2022

Distance : 188,5 km

Km	Nom	Description
163.55		Carrefour D23-D23 
164.34		Carrefour D23-D23 
164.52		Pont sur cours d'eau
165.74		Carrefour D23-D23 
165.98		Aménagements (botte de paille) : protection en tête des murets des ponts successifs.
165.99		Pont sur cours d'eau
166.16		Pont sur cours d'eau
166.3		Pont sur cours d'eau
167.61	SAINT-VINCENT-RIVE-D'OLT	entrée de ville
167.69		Aménagements (botte de paille) : canaliser et protéger le rétrécissement.
167.7		rétrécissement : , passage sur une file à gauche. (!!!) avancée de trottoir à droite en fin de descente, visible, en ligne droite (borne Safe Cycling). Prévoir la présence d'un garde républicain 🚩

## BILAN DÉTAILLÉ

**19ème étape : CASTELNAU-MAGNOAC > CAHORS**

**Vendredi 22 juillet 2022**

**Distance : 188,5 km**

Km	Nom	Description
167.98		Carrefour D23-D23 
		Ralentisseurs successifs(ves) : deux dos-d'âne modérés sur 50m.
168.07		Carrefour D23-D23 
168.18		Aménagements (botte de paille) : canaliser et protéger le rétrécissement.
		rétrécissement : , passage sur une file à gauche. (!!!) avancée de trottoirs à droite (borne Safe Cycling). Prévoir la présence d'un garde républicain
168.28		Aménagements (botte de paille) : canaliser le rétrécissement, protéger les poteaux métalliques en bordure.
		rétrécissement, passage sur une file : avancées de trottoir des 2 côtés, peu visible, en courbe.
		Quilles
168.36		Carrefour D23-D23 

## BILAN DÉTAILLÉ

### 19ème étape : CASTELNAU-MAGNOAC > CAHORS

Vendredi 22 juillet 2022

Distance : 188,5 km

Km	Nom	Description
168.38		Carrefour D23-D23 
		Aménagements (botte de paille) : protection des poteaux en bordure.
		Quilles à droite
168.4		Carrefour D23-D23 
		Aménagements (botte de paille) : protection des avancées de trottoirs à gauche et des quilles métalliques à droite.
		rétrécissement, passage sur une file : avancées de trottoirs successives à gauche sur 150 m.
168.67		Carrefour D23-D23 
		Quilles au milieu : 2 panneaux successifs en axe de chaussée à ôter. à ôter
168.87		Carrefour D23-D23 

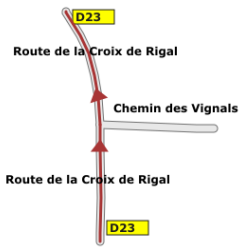
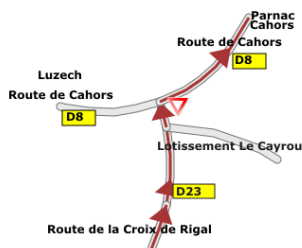

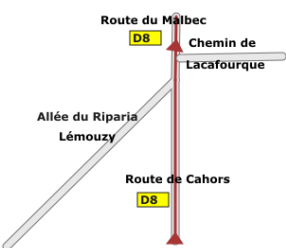


## BILAN DÉTAILLÉ

### 19ème étape : CASTELNAU-MAGNOAC > CAHORS

Vendredi 22 juillet 2022

Distance : 188,5 km

Km	Nom	Description
		Aménagements (botte de paille) : protection de l'avancée de trottoir à droite en entrée du virage / signalisation de l'avancée en galets (plus loin à droite en intérieur de virage) par peinture.
169.19	SAINT-VINCENT-RIVE-D'OLT	Sortie de la ville
		Cimetière : à gauche.
169.27	SAINT-VINCENT-RIVE-D'OLT	Sortie de la ville
169.43		Carrefour D23-D23 
169.65	Carrefour D23-D8	Carrefour D23-D8 
		Aménagements (botte de paille) : protection du panneau sur terre-plein.
	Le Cayrou (D23-D8)	rattaché à la commune de : SAINT-VINCENT-RIVE-D'OLT
		Terre-plein central, passage des deux côtés : en sortie de carrefour, sans visibilité. Prévoir la présence d'un garde républicain 
169.77		Carrefour D8-D8 
	Lémouzy (près)	rattaché à la commune de : LUZECH

## BILAN DÉTAILLÉ

**19ème étape : CASTELNAU-MAGNOAC > CAHORS**

**Vendredi 22 juillet 2022**

**Distance : 188,5 km**

Km	Nom	Description
169.98		Carrefour D8-D8 
		Terre-plein central, successif, passage des deux côtés. Prévoir la présence d'un garde républicain
170.47	Caunezil	rattaché à la commune de : PARNAC
170.55		Carrefour D8-D8 
170.66		Carrefour D8-D8 
170.72		Carrefour D8-D8 

## BILAN DÉTAILLÉ

**19ème étape : CASTELNAU-MAGNOAC > CAHORS**

**Vendredi 22 juillet 2022**

**Distance : 188,5 km**

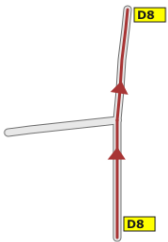
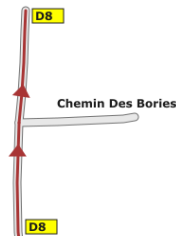
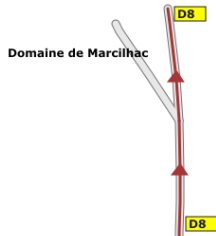

	Km	Nom	Description
	170.96		Carrefour D8-D8 
	171.12		Carrefour D8-D8 
	171.83		Carrefour D8-D8 
		Cels	rattaché à la commune de : PARNAC
	172.16	Carrefour D8-D8	Carrefour D8-D8 
	173.07	Carrefour D8-D8	Carrefour D8-D8 

## BILAN DÉTAILLÉ

**19ème étape : CASTELNAU-MAGNOAC > CAHORS**

**Vendredi 22 juillet 2022**

**Distance : 188,5 km**

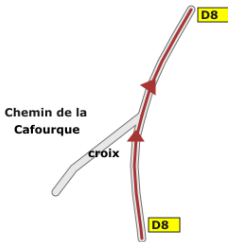
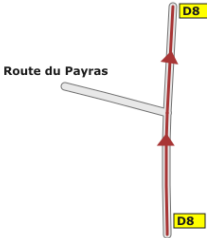
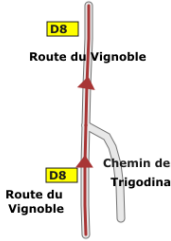

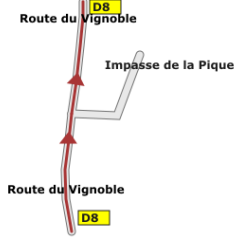
Km	Nom	Description
173.37		Carrefour D8-D8 
173.46		Carrefour D8-D8 
	Les Bories	rattaché à la commune de : DOUELLE
173.69		Carrefour D8-D8 
173.94	La Cafourque	rattaché à la commune de : DOUELLE
174.03		Carrefour D8-D8 

## BILAN DÉTAILLÉ

**19ème étape : CASTELNAU-MAGNOAC > CAHORS**

**Vendredi 22 juillet 2022**

**Distance : 188,5 km**

Km	Nom	Description
174.27		Carrefour D8-D8 
174.42		Carrefour D8-D8 
174.67		Carrefour D8-D8 
	DOUELLE	entrée de ville
		Ralentisseur : prononcé. Prévoir la présence d'un garde républicain 
174.78		Carrefour D8-D8 

## BILAN DÉTAILLÉ

### 19ème étape : CASTELNAU-MAGNOAC > CAHORS

Vendredi 22 juillet 2022

Distance : 188,5 km

Km	Nom	Description
174.91		Carrefour D8-D8 
		Aménagements (botte de paille) : protection des barrières métalliques en bordure de chaussée sur toute la traversée de Douelle.
175.03		Terre-plein central, passage des deux côtés : terre-plein bas, peu visible (signalisation par peinture fluo). Prévoir la présence d'un garde républicain
175.09		Aménagements (botte de paille) : protection des avancées de trottoirs et canalisation du rétrécissement.
		rétrécissement, passage sur une file : (!!!) avancées de trottoirs des 2 côtés (borne Safe Cycling). Prévoir la présence d'un garde républicain
		Balisettes à ôter
175.24		Carrefour D8-D8 
175.33	Carrefour D8-D8	Carrefour D8-D8 
		Ralentisseur. Prévoir la présence d'un garde républicain
		Ralentisseur. Prévoir la présence d'un garde républicain

## BILAN DÉTAILLÉ

### 19ème étape : CASTELNAU-MAGNOAC > CAHORS

Vendredi 22 juillet 2022

Distance : 188,5 km

Km	Nom	Description
175.44		Carrefour D8-D8, giratoire, passage des deux côtés 
		Aménagements (botte de paille) : protection de l'avancée de trottoir et des plots métalliques à droite en sortie du rond-point.
		Passage dangereux à ôter : rond-point bombé assez haut / à raboter (ou recouvrir d'enrobé).
175.59	Carrefour D8-D8	Carrefour D8-D8 
175.67		Aménagements (cône) : protection des avancées de trottoirs et canalisation du rétrécissement.
		rétrécissement, passage sur une file : (!!!) avancées de trottoirs des 2 côtés (borne Safe Cycling). Prévoir la présence d'un garde républicain
		Balisettes à ôter
175.86		Aménagements (botte de paille) : protection du terre-plein.
175.87	DOUELLE	Sortie de la ville
		Terre-plein central, passage des deux côtés. Prévoir la présence d'un garde républicain
177.59		Carrefour D8-D8 

## BILAN DÉTAILLÉ

**19ème étape : CASTELNAU-MAGNOAC > CAHORS**

**Vendredi 22 juillet 2022**

**Distance : 188,5 km**

Km	Nom	Description
178.11		Carrefour D8-D8 
178.41		Carrefour D8-D8 
179.12	Carrefour D8-D8	Carrefour D8-D8 
179.16	Zone de collecte n°5	
179.29		Carrefour D8-D8 
179.32	PRADINES (D8-D820)	entrée de ville

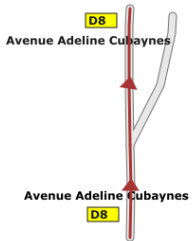

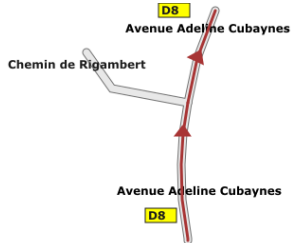
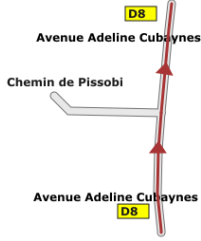

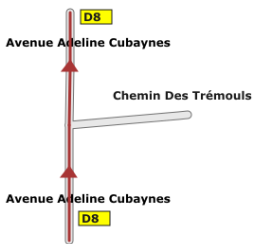



## BILAN DÉTAILLÉ

**19ème étape : CASTELNAU-MAGNOAC > CAHORS**

**Vendredi 22 juillet 2022**

**Distance : 188,5 km**

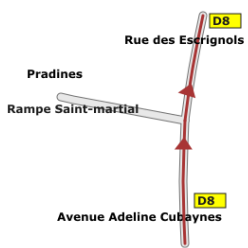
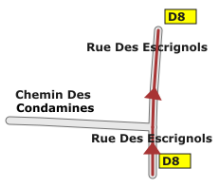

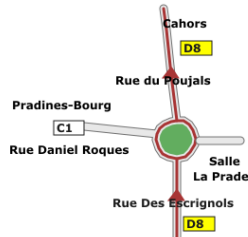

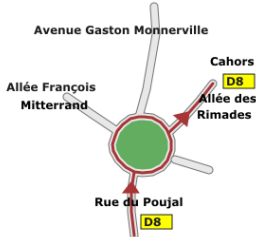

Km	Nom	Description
179.37		Carrefour D8-D8 
179.51	Fin de zone de collecte	Longueur : 447 m.
179.59		Bande rugueuse : très légères. 
179.63		Carrefour D8-D8 
179.75		Carrefour D8-D8 
		Terre-plein central, successif, passage des deux côtés : (!!!) longue série de terre-pleins (borne Safe Cycling). Prévoir la présence d'un garde républicain 
180.05		Carrefour D8-D8 
		Ralentisseur. Prévoir la présence d'un garde républicain 

## BILAN DÉTAILLÉ

### 19ème étape : CASTELNAU-MAGNOAC > CAHORS

Vendredi 22 juillet 2022

Distance : 188,5 km

Km	Nom	Description
180.4		Carrefour D8-D8 
180.75		Carrefour D8-D8 
180.89		Ralentisseur. Prévoir la présence d'un garde républicain 
181.03		Carrefour D8-D8, giratoire, passage des deux côtés 
		Terre-plein central, passage des deux côtés : borne Safe Cycling. Prévoir la présence d'un garde républicain 
181.44		Carrefour D8-D8, giratoire, passage des deux côtés 
		Aménagements (séparateur de chaussée) : fermer la 2e sortie du rond-point à gauche (vers avenue Gaston Monnerville).
		Terre-plein central, passage des deux côtés. Prévoir la présence d'un garde républicain 

## BILAN DÉTAILLÉ

**19ème étape : CASTELNAU-MAGNOAC > CAHORS**

**Vendredi 22 juillet 2022**

**Distance : 188,5 km**

Km	Nom	Description
181.67		Carrefour D8-D8 
182.04		Carrefour D8-D8 
182.1		Carrefour D8-D8 
182.17		Carrefour D8-D8 
182.26		Carrefour D8-D8 
		Balisettes : x 3. à ôter

## BILAN DÉTAILLÉ

**19ème étape : CASTELNAU-MAGNOAC > CAHORS**

**Vendredi 22 juillet 2022**

**Distance : 188,5 km**

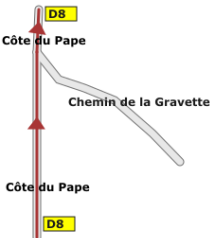
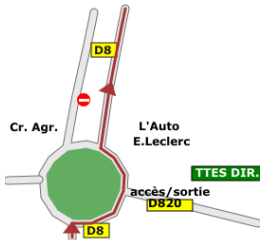


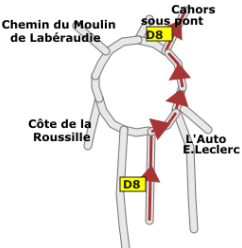


Km	Nom	Description
182.49		Carrefour D8-D8 
182.59	Carrefour D8-D8	Carrefour D8-D8 
182.81		Carrefour D8-D8 
183.01		Carrefour D8-D8, giratoire, passage à droite 
		Aménagements (séparateur de chaussée) : canaliser le rétrécissement et l'orientation vers la droite du terre-plein précédant le rond-point puis le franchissement du rond-point par la droite vers la voie de droite de la D8 en sortie /.
		rétrécissement, passage sur une file à droite
		Terre-plein central, passage à droite

## BILAN DÉTAILLÉ

### 19ème étape : CASTELNAU-MAGNOAC > CAHORS

Vendredi 22 juillet 2022

Distance : 188,5 km

Km	Nom	Description
183.14		Carrefour D8-D8 
183.43		Carrefour D8-D8, giratoire, passage à droite 
		Aménagements (séparateur de chaussée) : maintien sur la voie de droite de la D8.
		Terre-plein central, passage à droite 
		rétrécissement, passage sur une file à droite : sur la commune de PRADINES, 
183.57		Aménagements (botte de paille) : protection de l'avancée de trottoir à droite précédant le rond-point.
183.59	Carrefour D8-D8	Carrefour D8-D8, giratoire, passage des deux côtés 
		Aménagements (séparateur de chaussée) : maintien sur la voie de droite de la D8.
		rétrécissement, passage sur une file à droite 
		Terre-plein central, passage à droite 
183.65	PRADINES	Sortie de la ville
	CAHORS (D8-VC) (entrée)	entrée de ville
		Pont sous route : sous D820.

## BILAN DÉTAILLÉ

### 19ème étape : CASTELNAU-MAGNOAC > CAHORS

Vendredi 22 juillet 2022

Distance : 188,5 km

Km	Nom	Description
183.69		Bouche d'égout : remettre à niveau l'ensemble des bouches d'égouts sur le parcours final.
183.72	Giratoire Jacqueline Auriol	Giratoire Jacqueline Auriol, giratoire, passage à droite 
		Aménagements (séparateur de chaussée) : maintien sur la voie de droite de la D8.
		Terre-plein central, passage à droite
		rétrécissement, passage sur une file à droite : sur la commune de CAHORS,
183.86	Carrefour D8-D8	Carrefour D8-D8 
		Aménagements (séparateur de chaussée) : fermer la voie de sortie à droite (entrée supermarché).
184.02	Giratoire Hélène Boucher	Giratoire Hélène Boucher, giratoire, passage à droite 
		Aménagements (séparateur de chaussée) : canaliser le franchissement du rond-point par la droite.
		Terre-plein central, passage à droite : fin du terre-plein continu en sortie du rond-point, retour sur 2 files.

## BILAN DÉTAILLÉ

**19ème étape : CASTELNAU-MAGNOAC > CAHORS**

**Vendredi 22 juillet 2022**

**Distance : 188,5 km**

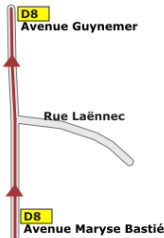
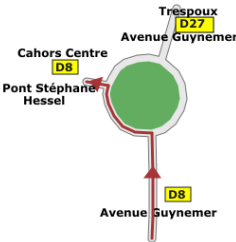


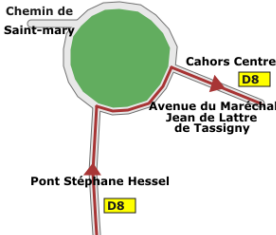


Km	Nom	Description
184.21		Carrefour D8-D8 
184.35		Carrefour D8-D8 
184.43		Carrefour D8-D8 
184.53		Carrefour D8-D8 
		Revêtement dégradé : trous dans la chaussée, à reprendre.
184.56		Carrefour D8-D8 

## BILAN DÉTAILLÉ

### 19ème étape : CASTELNAU-MAGNOAC > CAHORS

Vendredi 22 juillet 2022

Distance : 188,5 km

Km	Nom	Description
184.74		Carrefour D8-D8 
184.83		Carrefour D8-D8, giratoire, passage à gauche 
		Aménagements (séparateur de chaussée) : canaliser le rétrécissement et l'orientation vers la gauche du terre-plein précédant le rond-point puis le franchissement du rond-point par la gauche vers le pont.
		Terre-plein central, passage à gauche. Prévoir la présence d'un garde républicain 
		rétrécissement, passage sur une file à gauche : (!!!) borne Safe Cycling. Prévoir la présence d'un garde républicain 
184.88	Pont Stéphane Hessel	Pont sur cours d'eau : sur le Lot.
185.16	Giratoire Maréchal de Lattre de Tassigny	Giratoire Maréchal de Lattre de Tassigny, giratoire, passage à droite 
		Aménagements (séparateur de chaussée) : canaliser le rétrécissement et l'orientation vers la droite du terre-plein précédant le rond-point puis le franchissement du rond-point par la droite.
		Terre-plein central, passage à droite. Prévoir la présence d'un garde républicain 
		rétrécissement, passage sur une file à droite : (!!!) borne Safe Cycling. Prévoir la présence d'un garde républicain 



## BILAN DÉTAILLÉ

**19ème étape : CASTELNAU-MAGNOAC > CAHORS**

**Vendredi 22 juillet 2022**

**Distance : 188,5 km**


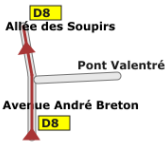

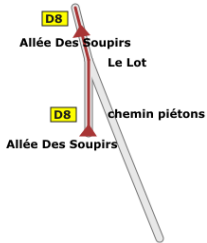




Km	Nom	Description
185.49		Carrefour D8-D8 
185.66		Carrefour D8-D8 
185.92		Carrefour D8-D8 
186		Ralentisseur. Prévoir la présence d'un garde républicain
186.07		Carrefour D8-D8 
186.11		Carrefour D8-D8 

## BILAN DÉTAILLÉ

**19ème étape : CASTELNAU-MAGNOAC > CAHORS**

**Vendredi 22 juillet 2022**

**Distance : 188,5 km**

Km	Nom	Description
		Ralentisseur 
186.18		Carrefour D8-D8 
		Ralentisseur. Prévoir la présence d'un garde républicain 
186.33		Carrefour D8-D8 
		Ralentisseur. Prévoir la présence d'un garde républicain 
186.39	Giratoire Frédéric Mistral	Giratoire Frédéric Mistral, giratoire, passage des deux côtés : rond-point en galets. Prévoir la présence d'un garde républicain 
		Terre-plein central, à ôter : ôter toutes les parties en galets (en axe de chaussée et sur le côté droit). 
186.56	Carrefour D8-D8	Carrefour D8-D8 
186.74		Pont sous voie ferrée : hauteur indiquée : 3,70 m (passage en voûte : véhicules hauts de la Caravane doivent serrer à droite).

## BILAN DÉTAILLÉ

**19ème étape : CASTELNAU-MAGNOAC > CAHORS**

**Vendredi 22 juillet 2022**

**Distance : 188,5 km**

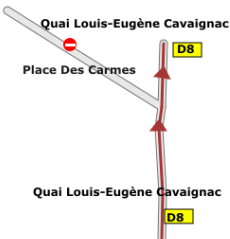
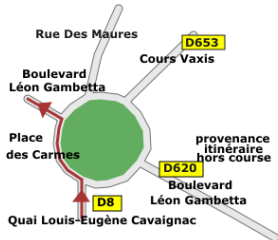

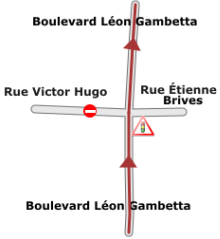
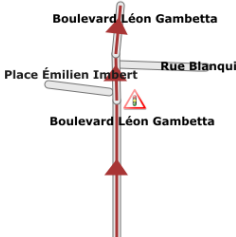
Km	Nom	Description
186.76	Carrefour D8-D8	Carrefour D8-D8 
186.79	Carrefour D8-D8	Carrefour D8-D8 
186.92	Carrefour D8-D8	Carrefour D8-D8 
187.08	Carrefour D8-D8	Carrefour D8-D8 
187.16	Carrefour D8-D8	Carrefour D8-D8 

## BILAN DÉTAILLÉ

**19ème étape : CASTELNAU-MAGNOAC > CAHORS**

**Vendredi 22 juillet 2022**

**Distance : 188,5 km**

Km	Nom	Description
187.29	Carrefour D8-D8	Carrefour D8-D8 
187.31	Giratoire Victor Schoelcher (D8-VC) Schoelcher (D8-VC)	Giratoire Victor Schoelcher (D8-VC), giratoire, passage à gauche : canaliser le franchissement du rond-point par la gauche. 
187.34		Bouche d'égout : revêtement à reprendre sur l'ensemble du boulevard Léon Gambetta (trous en formation). 
187.43	Carrefour BOULEVARD LEON GAMBETTA-BOULEVARD LEON GAMBETTA	Carrefour BOULEVARD LEON GAMBETTA-BOULEVARD LEON GAMBETTA 
187.51	Carrefour BOULEVARD LEON GAMBETTA-BOULEVARD LEON GAMBETTA	Carrefour BOULEVARD LEON GAMBETTA-BOULEVARD LEON GAMBETTA 

## BILAN DÉTAILLÉ

**19ème étape : CASTELNAU-MAGNOAC > CAHORS**

**Vendredi 22 juillet 2022**

**Distance : 188,5 km**

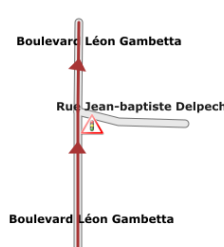
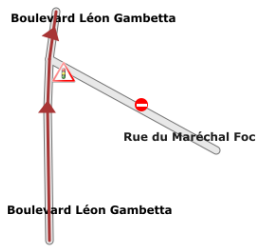
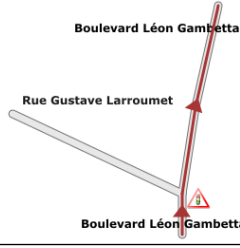
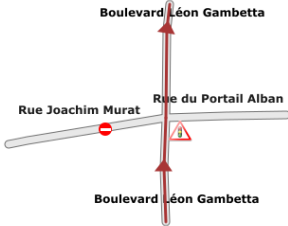
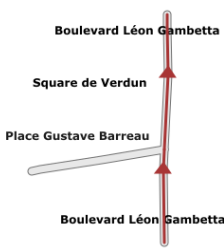
Km	Nom	Description
187.53	Carrefour BOULEVARD LEON GAMBETTA-BOULEVARD LEON GAMBETTA	Carrefour BOULEVARD LEON GAMBETTA-BOULEVARD LEON GAMBETTA 
187.57		Carrefour D620-D620 
187.63	Carrefour BOULEVARD LEON GAMBETTA-BOULEVARD LEON GAMBETTA	Carrefour BOULEVARD LEON GAMBETTA-BOULEVARD LEON GAMBETTA 
187.73	Carrefour BOULEVARD LEON GAMBETTA-BOULEVARD LEON GAMBETTA	Carrefour BOULEVARD LEON GAMBETTA-BOULEVARD LEON GAMBETTA 
187.74	Carrefour BOULEVARD LEON GAMBETTA-BOULEVARD LEON GAMBETTA	Carrefour BOULEVARD LEON GAMBETTA-BOULEVARD LEON GAMBETTA 

## BILAN DÉTAILLÉ

**19ème étape : CASTELNAU-MAGNOAC > CAHORS**

**Vendredi 22 juillet 2022**

**Distance : 188,5 km**

Km	Nom	Description
187.78	Carrefour BOULEVARD LEON GAMBETTA-BOULEVARD LEON GAMBETTA	Carrefour BOULEVARD LEON GAMBETTA-BOULEVARD LEON GAMBETTA 
187.84	Carrefour BOULEVARD LEON GAMBETTA-BOULEVARD LEON GAMBETTA	Carrefour BOULEVARD LEON GAMBETTA-BOULEVARD LEON GAMBETTA 
187.85	Carrefour BOULEVARD LEON GAMBETTA-BOULEVARD LEON GAMBETTA	Carrefour BOULEVARD LEON GAMBETTA-BOULEVARD LEON GAMBETTA 
187.95	Carrefour BOULEVARD LEON GAMBETTA-BOULEVARD LEON GAMBETTA	Carrefour BOULEVARD LEON GAMBETTA-BOULEVARD LEON GAMBETTA 
187.98	Carrefour BOULEVARD LEON GAMBETTA-BOULEVARD LEON GAMBETTA	Carrefour BOULEVARD LEON GAMBETTA-BOULEVARD LEON GAMBETTA 

## BILAN DÉTAILLÉ

### 19ème étape : CASTELNAU-MAGNOAC > CAHORS

Vendredi 22 juillet 2022

Distance : 188,5 km

	Km	Nom	Description
	188.05	Carrefour BOULEVARD LEON GAMBETTA-BOULEVARD LEON GAMBETTA	Carrefour BOULEVARD LEON GAMBETTA-BOULEVARD LEON GAMBETTA 
	188.08	Carrefour BOULEVARD LEON GAMBETTA-BOULEVARD LEON GAMBETTA	Carrefour BOULEVARD LEON GAMBETTA-BOULEVARD LEON GAMBETTA 
	188.13	Carrefour BOULEVARD LEON GAMBETTA-BOULEVARD LEON GAMBETTA	Carrefour BOULEVARD LEON GAMBETTA-BOULEVARD LEON GAMBETTA 
	188.25	CAHORS	Arrivée : boulevard Léon Gambetta, à l'extrémité d'une ligne droite finale de 900 m (dont 300 m à vue). Largeur chaussée : 6 m,