

BILAN DÉTAILLÉ

20ème étape : LACAPELLE-MARIVAL > ROCAMADOUR (C.I.m individuel)

Samedi 23 juillet 2022

Distance : 40,7 km

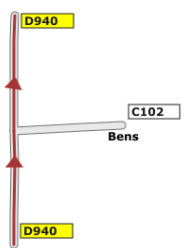
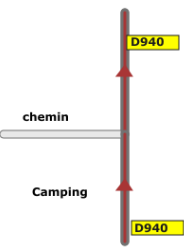
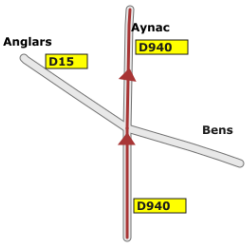

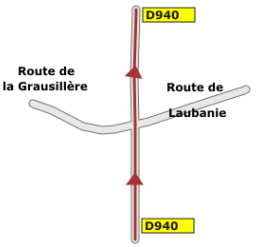
	Km	Nom	Description
FRANCE			
<u>- LOT (46) -</u>			
		LACAPELLE-MARIVAL	Départ réel : D940, zone de pique-nique sur la droite.
	0.04		Carrefour D940-D940
	0.1		Carrefour D940-D940
	0.27		Carrefour D940-D940
	0.49		Carrefour D940-D940
	0.65	Camping (à gauche)	

BILAN DÉTAILLÉ

20ème étape : LACAPELLE-MARIVAL > ROCAMADOUR (C.I.m individuel)

Samedi 23 juillet 2022

Distance : 40,7 km

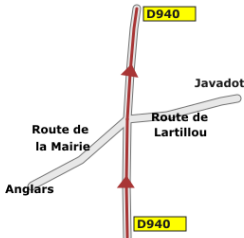
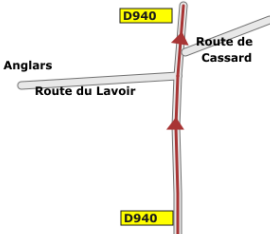

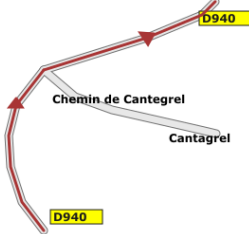
Km	Nom	Description
0.72		Carrefour D940-D940 
0.77	LACAPELLE-MARIVAL	Sortie de la ville
0.8	Carrefour D940-D940	Carrefour D940-D940 
1.03		Carrefour D940-D940 
1.44		Carrefour D940-D940 
1.66		Carrefour D940-D940 

BILAN DÉTAILLÉ

20ème étape : LACAPELLE-MARIVAL > ROCAMADOUR (C.I.m individuel)

Samedi 23 juillet 2022

Distance : 40,7 km

	Km	Nom	Description
	2.08		Carrefour D940-D940 
		ANGLARS (près)	entrée de ville
	2.3		Pont sur cours d'eau
	2.53		Carrefour D940-D940 
	3.14		Pont sur cours d'eau
	3.35		Carrefour D940-D940 
	3.51		Pont sur cours d'eau
	3.59		Carrefour D940-D940 
	3.66		Pont sur cours d'eau

BILAN DÉTAILLÉ

20ème étape : LACAPELLE-MARIVAL > ROCAMADOUR (C.I.m individuel)

Samedi 23 juillet 2022

Distance : 40,7 km

	Km	Nom	Description
	3.83		Carrefour D940-D940
	4.09	Le Bastit	rattaché à la commune de : ANGLARS
	4.13	Carrefour D940-D940	Carrefour D940-D940
	4.26	Le Bastit	sortie du lieu-dit
	4.9		Carrefour D940-D940
	5.69		Carrefour D940-D940
		Tourrène	rattaché à la commune de : ANGLARS

BILAN DÉTAILLÉ

20ème étape : LACAPELLE-MARIVAL > ROCAMADOUR (C.I.m individuel)

Samedi 23 juillet 2022

Distance : 40,7 km

	Km	Nom	Description
	6.01		Carrefour D940-D940
	6.73	Carrefour D940-D940	Carrefour D940-D940
	6.86		Carrefour D940-D940
	7.72		Carrefour D940-D940
	9.38		Carrefour D940-D940

BILAN DÉTAILLÉ

20ème étape : LACAPELLE-MARIVAL > ROCAMADOUR (C.I.m individuel)

Samedi 23 juillet 2022

Distance : 40,7 km

Km	Nom	Description
9.58		Carrefour D940-D940
9.82		Carrefour D940-D940
9.89		Carrefour D940-D940
10.03	AYNAC (D940-D39) (entrée)	entrée de ville
10.11		Carrefour D940-D940
10.14		Pont sur cours d'eau

BILAN DÉTAILLÉ

20ème étape : LACAPELLE-MARIVAL > ROCAMADOUR (C.I.m individuel)

Samedi 23 juillet 2022

Distance : 40,7 km

Km	Nom	Description
10.3		Carrefour D940-D940
10.34	Château d'Aynac (à gauche)	
		Ralentisseur : (!!!) borne Safe Cycling.
10.37		Aménagements (séparateur de chaussée) : canaliser le rétrécissement.
		rétrécissement : , passage sur une file à gauche. (!!!) avancée de trottoir à droite au niveau de l'école (borne Safe Cycling) / pas de spectateurs à gauche le long du mur du Château. Prévoir la présence d'un garde républicain
10.45		Carrefour D940-D940
10.48		Carrefour D940-D940
10.51		Carrefour D940-D940

BILAN DÉTAILLÉ

20ème étape : LACAPELLE-MARIVAL > ROCAMADOUR (C.I.m individuel)

Samedi 23 juillet 2022

Distance : 40,7 km

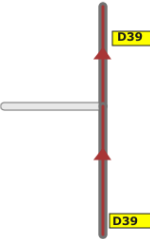
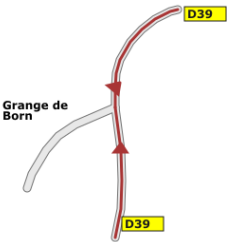
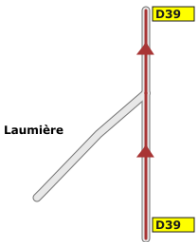
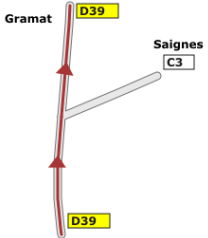
Km	Nom	Description
	AYNAC	Point chrono : sur la D940, route de Saint-Céré, à hauteur de la petite place à droite suivant le carrefour D940-D39 (structure sur la petite place à droite).
10.61		Carrefour D940-D940
10.66		Carrefour D940-D940
		Ralentisseur : (!!!) borne Safe Cycling. Prévoir la présence d'un garde républicain
10.81	Carrefour D940-D39	Carrefour D940-D39, giratoire, passage à gauche
		Aménagements (séparateur de chaussée) : canaliser le franchissement du rond-point par la gauche.
		rétrécissement, passage sur une file à gauche. Prévoir la présence d'un garde républicain
		Terre-plein central, passage à gauche
10.85		Aménagements (botte de paille) : protections en tête des murets du pont.
10.87		Pont sur cours d'eau
		rétrécissement : pont étroit / pas de spectateurs statiques sur le pont.

BILAN DÉTAILLÉ

20ème étape : LACAPELLE-MARIVAL > ROCAMADOUR (C.I.m individuel)

Samedi 23 juillet 2022

Distance : 40,7 km

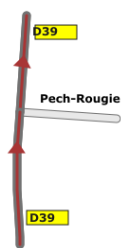
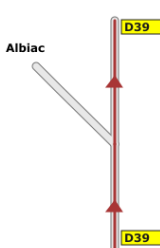
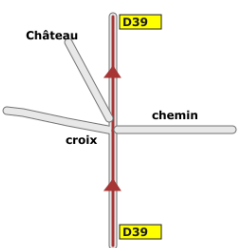
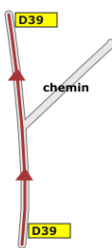
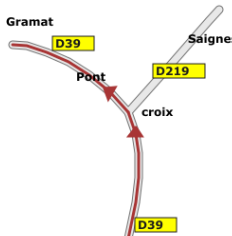
Km	Nom	Description
10.94		Carrefour D39-D39 
11.01	Carrefour D39-D39	Carrefour D39-D39 
	AYNAC	Sortie de la ville
11.2		Carrefour D39-D39 
12.23		Carrefour D39-D39 
12.48		Carrefour D39-D39 

BILAN DÉTAILLÉ

20ème étape : LACAPELLE-MARIVAL > ROCAMADOUR (C.I.m individuel)

Samedi 23 juillet 2022

Distance : 40,7 km


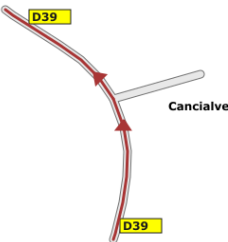
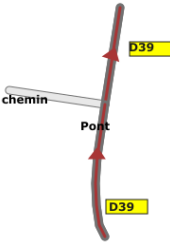
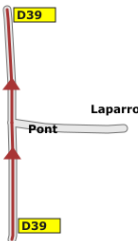
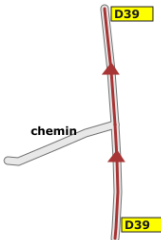
Km	Nom	Description
12.76	Carrefour D39-D39	Carrefour D39-D39 
12.9	Carrefour D39-D39	Carrefour D39-D39 
13.65	Carrefour D39-D39	Carrefour D39-D39 
	Château de Saignes	rattaché à la commune de : SAIGNES
13.97	Carrefour D39-D39	Carrefour D39-D39 
15.07	Carrefour D39-D39	Carrefour D39-D39 

BILAN DÉTAILLÉ

20ème étape : LACAPELLE-MARIVAL > ROCAMADOUR (C.I.m individuel)

Samedi 23 juillet 2022

Distance : 40,7 km

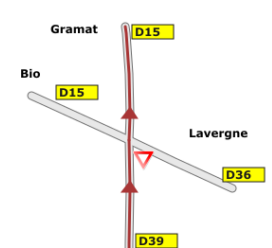
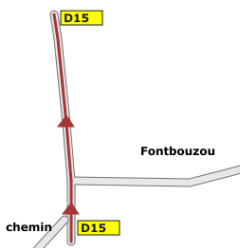
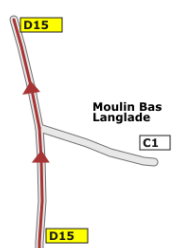
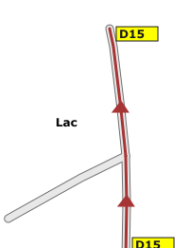

	Km	Nom	Description
	15.09		Pont sur cours d'eau
			Aménagements (botte de paille) : protections en tête des murets du pont.
			rétrécissement : pont étroit. 
	15.86		Carrefour D39-D39 
	15.99		Pont sur cours d'eau
	16	Carrefour D39-D39	Carrefour D39-D39 
	16.84		Carrefour D39-D39 
	16.96		Carrefour D39-D39 

BILAN DÉTAILLÉ

20ème étape : LACAPELLE-MARIVAL > ROCAMADOUR (C.I.m individuel)

Samedi 23 juillet 2022

Distance : 40,7 km

Km	Nom	Description
17.08	Carrefour D39-D15	Carrefour D39-D15 
	BIO (D39-D15)	entrée de ville
17.31	Carrefour D15-D15	Carrefour D15-D15 
18.98	Carrefour D15-D15	Carrefour D15-D15 
19.14	Hippodrome du Tumulus	rattaché à la commune de : LAVERGNE. À gauche.
19.7	Carrefour D15-D15	Carrefour D15-D15 
19.85		Pont sur cours d'eau
19.91		Revêtement dégradé : chaussée dégradée en début de montée. 
20.32	GRAMAT (D15-D807 B-D807-D39) (entrée)	entrée de ville

BILAN DÉTAILLÉ

20ème étape : LACAPELLE-MARIVAL > ROCAMADOUR (C.I.m individuel)

Samedi 23 juillet 2022

Distance : 40,7 km

Km	Nom	Description
20.4		Carrefour D15-D15
20.49		Carrefour D15-D15
20.52		Carrefour D15-D15
20.98		Carrefour D15-D15
21.4	Carrefour D15-D807 B	Carrefour D15-D807 B, giratoire, passage à droite : cisaillement de l'itinéraire hors course.

BILAN DÉTAILLÉ

20ème étape : LACAPELLE-MARIVAL > ROCAMADOUR (C.I.m individuel)

Samedi 23 juillet 2022

Distance : 40,7 km

Km	Nom	Description
		Aménagements (séparateur de chaussée) : canaliser le rétrécissement avant le terre-plein précédant le ront-point puis le franchissement du rond-point par la droite.
		Terre-plein central, passage à droite
		rétrécissement, passage sur une file à droite. Prévoir la présence d'un garde républicain
21.6		Carrefour D807 B-D807 B
21.76	L'Alzou	Pont sur cours d'eau
21.91		Carrefour D807 B-D807 B
22.04	Carrefour D807 B-D807	Carrefour D807 B-D807, giratoire, passage à gauche
	GRAMAT	Point chrono : au niveau du rond-point D807 B-D807 (structures sur le côté droit du rond-point).
22.21		Revêtement dégradé : trous et bouches d'égouts creuses en descente le long de l'avenue Louis Mazet / à reprendre et niveler.

BILAN DÉTAILLÉ

20ème étape : LACAPELLE-MARIVAL > ROCAMADOUR (C.I.m individuel)

Samedi 23 juillet 2022

Distance : 40,7 km

Km	Nom	Description
22.25		Carrefour D807-D807
22.27		Carrefour D807-D807
22.32	L'Alzou	Pont sur cours d'eau
22.41		Carrefour D807-D807
22.54		Eglise : le Grand Couvent (à gauche).
22.65		Carrefour D807-D807

BILAN DÉTAILLÉ

20ème étape : LACAPELLE-MARIVAL > ROCAMADOUR (C.I.m individuel)

Samedi 23 juillet 2022

Distance : 40,7 km

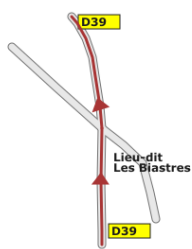
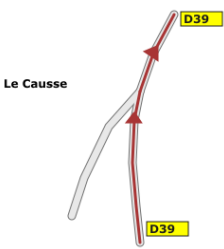
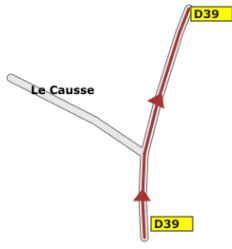
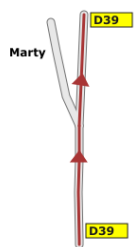
Km	Nom	Description
22.73		Carrefour D807-D807
22.8		Carrefour D807-D807
22.84		Pont sur voie ferrée
22.89	Carrefour D807-D39	Carrefour D807-D39
		Revêtement dégradé : chaussée dégradée (avenue Pierre Roques, D40).
23.1		Carrefour D39-D39
23.18	GRAMAT	Sortie de la ville

BILAN DÉTAILLÉ

20ème étape : LACAPELLE-MARIVAL > ROCAMADOUR (C.I.m individuel)

Samedi 23 juillet 2022

Distance : 40,7 km

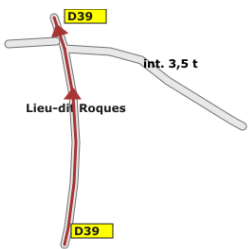
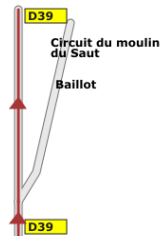
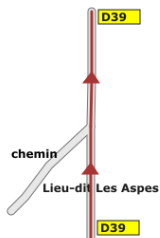
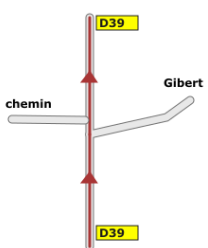
Km	Nom	Description
23.38		Carrefour D39-D39 
	Les Biastres	rattaché à la commune de : GRAMAT
23.55		Carrefour D39-D39 
23.58		Carrefour D39-D39 
23.69		Carrefour D39-D39 
24.11	Roques	rattaché à la commune de : GRAMAT

BILAN DÉTAILLÉ

20ème étape : LACAPELLE-MARIVAL > ROCAMADOUR (C.I.m individuel)

Samedi 23 juillet 2022

Distance : 40,7 km

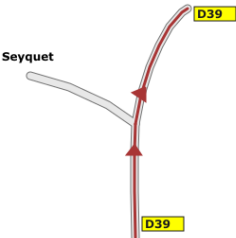
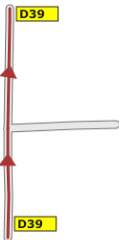


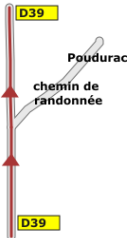
Km	Nom	Description
24.18		Carrefour D39-D39 
24.37		Carrefour D39-D39 
	Roques	sortie du lieu-dit
25.6	Les Aspes	rattaché à la commune de : GRAMAT
25.73		Carrefour D39-D39 
25.78		Carrefour D39-D39 

BILAN DÉTAILLÉ

20ème étape : LACAPELLE-MARIVAL > ROCAMADOUR (C.I.m individuel)

Samedi 23 juillet 2022

Distance : 40,7 km

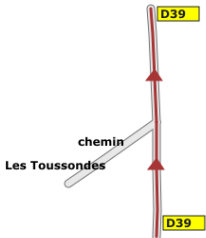
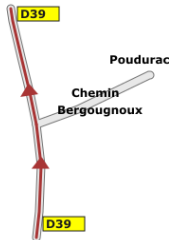
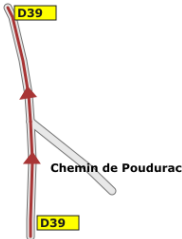
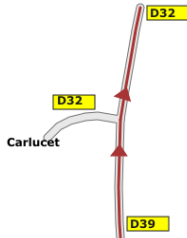
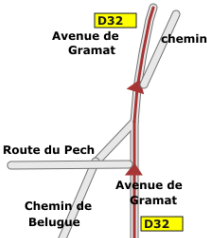
Km	Nom	Description
26.11		Carrefour D39-D39 
26.35		Carrefour D39-D39 
27.84		Carrefour D39-D39 
	Château de la Pannonie (près)	rattaché à la commune de : COUZOU
29.26		Carrefour D39-D39 
30.55		Carrefour D39-D39 

BILAN DÉTAILLÉ

20ème étape : LACAPELLE-MARIVAL > ROCAMADOUR (C.I.m individuel)

Samedi 23 juillet 2022

Distance : 40,7 km



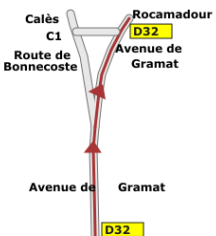
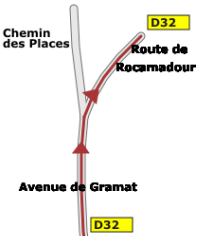
	Km	Nom	Description
	30.85		Carrefour D39-D39 
	31.3		Carrefour D39-D39 
	31.72		Carrefour D39-D39 
	32	Carrefour D39-D32	Carrefour D39-D32 
	32.46	COUZOU (entrée)	entrée de ville
	32.54		Carrefour D32-D32 

BILAN DÉTAILLÉ

20ème étape : LACAPELLE-MARIVAL > ROCAMADOUR (C.I.m individuel)

Samedi 23 juillet 2022

Distance : 40,7 km

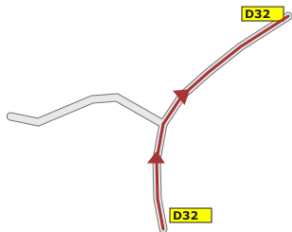
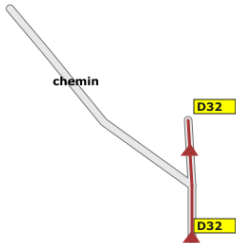

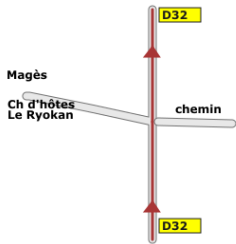


Km	Nom	Description
	COUZOU	Point chrono : sur la D32, avenue de Gramat, au niveau de l'intersection avec le chemin de Belugue à gauche (structure au niveau du petit triangle en herbe à gauche).
32.66		Aménagements (botte de paille) : protéger les panneaux en axe de chaussée / ou enlever les panneaux et nettoyer le bourrelet central + signalisation par peinture du bourrelet.
		Terre-plein central, passage des deux côtés : (!!!) borne Safe Cycling. Prévoir la présence d'un garde républicain 
32.75		Mairie : à gauche.
33.15	Carrefour D32-D32	Carrefour D32-D32 
33.24		Carrefour D32-D32 
33.46		Carrefour D32-D32 
33.49	COUZOU	Sortie de la ville

BILAN DÉTAILLÉ

20ème étape : LACAPELLE-MARIVAL > ROCAMADOUR (C.I.m individuel)

Samedi 23 juillet 2022

Distance : 40,7 km


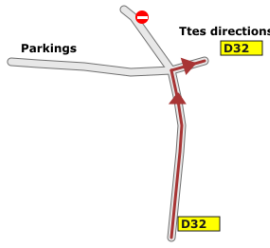
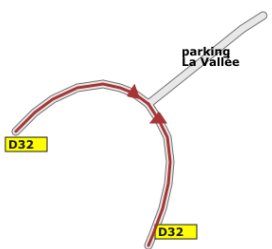

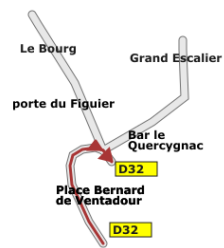

Km	Nom	Description
33.76		Carrefour D32-D32 
35.09		Carrefour D32-D32 : début de la montée, rupture de pente, chemin à gauche. 
		Fin de descente
36.47		Carrefour D32-D32 
36.65		Carrefour D32-D32 
	Côte de Magès	rattaché à la commune de : ROCAMADOUR
38.04		Passage dangereux à ôter : chicane en descente rapide. Prévoir la présence d'un garde républicain 
38.59		Passage dangereux à ôter : chicane en descente rapide. 
38.73	L'Alzou	Pont sur cours d'eau

BILAN DÉTAILLÉ

20ème étape : LACAPELLE-MARIVAL > ROCAMADOUR (C.I.m individuel)

Samedi 23 juillet 2022

Distance : 40,7 km

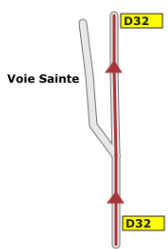

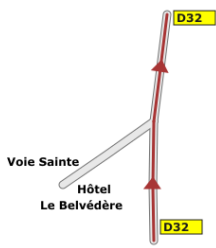
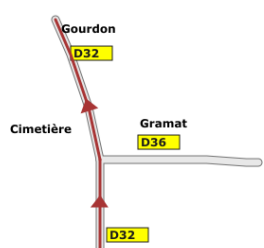
Km	Nom	Description
		Aménagements (botte de paille) : protection en tête des murets en entrée du pont / pas de spectateurs sur le pont.
		rétrécissement, passage sur une file : (!!!) pont étroit, en bas de descente (borne Safe Cycling). Prévoir la présence d'un garde républicain 
38.79	ROCAMADOUR (D32-D673) (entrée)	entrée de ville
38.81		Carrefour D32-D32 
38.87	Début de la montée finale	Début de la montée finale 
39.03		Feu tricolore
39.06	Caniveau (sous le tunnel, avant la sortie, à recouvrir)	
		Tunnel.
39.18		Carrefour D32-D32 
		Virage serré à droite 

BILAN DÉTAILLÉ

20ème étape : LACAPELLE-MARIVAL > ROCAMADOUR (C.I.m individuel)

Samedi 23 juillet 2022

Distance : 40,7 km

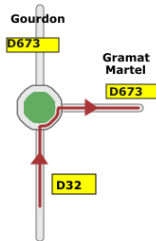
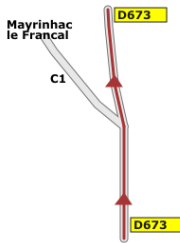

Km	Nom	Description
39.39		Carrefour D32-D32 
		Calvaire
40.06		Tunnel.
40.31		Carrefour D32-D32 
	Côte de l'Hospitalet	rattaché à la commune de : ROCAMADOUR
40.36		Carrefour D32-D32 
40.39		Carrefour D32-D32 

BILAN DÉTAILLÉ

20ème étape : LACAPELLE-MARIVAL > ROCAMADOUR (C.I.m individuel)

Samedi 23 juillet 2022

Distance : 40,7 km

	Km	Nom	Description
	40.47	Carrefour D32-D673	Carrefour D32-D673, giratoire, passage à droite 
	40.56		Carrefour D673-D673 
	40.62	ROCAMADOUR	Arrivée : D673, à l'extrémité d'une ligne droite finale de 130 m. Largeur chaussée : 5,50 m,